
SINTESI RELAZIONE
“DIRETTIVA MINISTERIALE 23 DICEMBRE 2013”

Allegati

ALLEGATO 1: ELENCO DEI DATI RACCOLTI

Fornitore	Nome	Descrizione e tipo di dataset	Segnalazioni - Mappa di base	Numero feature	Estensione territoriale
ArpaCampania	Siti contaminati	Siti contaminati in regione Campania. Il file riporta codice identificativo, Nome del sito, Indirizzo, Tipologia di sito	segnalazioni	184 (totali)	Regione
	Siti potenzialmente contaminati	Siti che per la loro tipologia di attività risultano potenzialmente contaminati (da indagini effettuate presentano valori analitici superiori alle CSC). Il file riporta codice identificativo, Nome del sito, Indirizzo.	segnalazioni	1208	province di CE e NA
	Perimetro Aree Vaste	Aree in cui la situazione ambientale è particolarmente compromessa a causa della presenza contemporanea, in porzione di territorio relativamente limitate, di più siti inquinati e/o potenzialmente inquinati.	segnalazioni	3	province di CE e NA
	Attività Produttive	Attività produttive individuate durante le fasi di subperimetrazione dell'Ex SIN "Litorale Domitio Flegreo ed Agro Aversano". Il file riporta le attività che risultano potenzialmente a causa del loro ciclo produttivo. Il file contiene: Codice identificativo, Denominazione, Indirizzo, Natura del Sito (Pubblico o Privato), Tipologia di attività.	segnalazioni	641 (totali)	province CE e NA
	Cave AA	Censimento delle aree di cava dismesse e/o abbandonate, individuate durante le fasi di subperimetrazione dell'Ex SIN "Litorale Domitio Flegreo ed Agro Aversano". Il File riporta: Codice identificativo, Denominazione, Indirizzo, Natura del Sito (Pubblico o Privato).	segnalazioni	220	province CE e NA
	Discariche AA	Censimento delle aree di discarica individuate durante le fasi di subperimetrazione dell'Ex SIN "Litorale Domitio Flegreo ed Agro Aversano". Il File riporta: Codice identificativo, Denominazione, Indirizzo, Natura del Sito (Pubblico o Privato).	segnalazioni	36	province CE e NA
	Lagheti di Castel Volturno	Censimento dei lagheti di Castelvolturno, ovvero cave dismesse con affioramento della superficie piezometrica, individuate durante le fasi di subperimetrazione dell'Ex SIN "Litorale Domitio Flegreo ed Agro Aversano". Il File riporta: Codice	segnalazioni	29	province CE e NA

Fornitore	Nome	Descrizione e tipo di dataset	Segnalazioni i - Mappa di base	Numero feature	Estensione territoriale
		identificativo, Denominazione.			
	Punti Vendita Carburanti AA	Censimento dei Punti vendita carburanti individuati durante le fasi di subperimetrazione dell'Ex SIN "Litorale Domitio Flegreo ed Agro Aversano". Il File riporta: Codice identificativo, Denominazione, Indirizzo.	segnalazioni	100	province di CE e NA
	Zone ASI	Individuazione delle Aree Industriali ricadenti nell'Ex SIN "Litorale Domitio Flegreo ed Agro Aversano"	segnalazioni	7	province di CE e NA
	Anomalie Raggi	Rilievo Aeromagnetico effettuato da INGV e Corpo Forestale dello Stato, al fine di rilevare anomalie magnetiche inseguito a richiesta della Commissione Parlamentare d'Inchiesta sul Ciclo dei Rifiuti (anno 2004).	segnalazioni	9	Santa Maria La Fossa, Grazzanise, Villa Literno, Castelvolturno
	Abbandoni AA Rev 2010	Aree oggetto di abbandono, di sversamento oli, fango, etc. su cui l'esecuzione di indagini preliminari hanno evidenziato il superamento delle CSC.	segnalazioni	15	province CE e NA
	Censimento Napoli Orientale	Censimento del SIN "Napoli Orientale" in cui vengono riportate le attività produttive attive e dismesse, le RSA (aree Residenziali, sociali ed Agricole)	segnalazioni	751 (totali)	Napoli città
	Abbandoni	Abbandoni di rifiuto	segnalazioni	354	Regione
	Abbandoni Cronici	Abbandoni di rifiuto cronici	segnalazioni	174	Regione
	Balle	Individuazione dei siti di stoccaggio Balle	segnalazioni	27	Regione
	Siti di Stoccaggio	Siti di stoccaggio provvisorio di rifiuti (Isole Ecologiche, etc.)	segnalazioni	91	Regione
	Censimento Pianura	Subperimetrazione dell'Ex SIN "Pianura"	segnalazioni	6	comuni di NA e Pozzuoli
	Marcianise L Sacchi Terreni	Risultati analitici della Caratterizzazione di Loc Sacchi nel comune di Marcianise	segnalazioni	27	comune di Marcianise
	Mattatoi Melito Terreni	Risultati analitici della Caratterizzazione dell'Ex Mattatoio del Comune di Melito di Napoli	segnalazioni	20 (in 4 punti)	comune di Melito di Napoli
	Mattatoi Villaricca Terreni	Risultati analitici della Caratterizzazione dell'Ex Mattatoio del Comune di Villaricca	segnalazioni	25 (in 5 punti)	comune di Villaricca
	Marcianise L Sacchi Topsoil	Risultati analitici	segnalazioni	4	comune di Marcianise
	Mattatoi Melito Topsoil	Risultati analitici	segnalazioni	20 (in 4 punti)	comune di Melito di

Fornitore	Nome	Descrizione e tipo di dataset	Segnalazioni - Mappe di base	Numero feature	Estensione territoriale
					Napoli
	Mattatoi Villaricca Topsoil	Risultati analitici	segnalazioni	3	comune di Villaricca
	Bagnoli Terreni	Risultati analitici della Caratterizzazione delle Aree Residenziali, Sociali ed Agricole del SIN "Bagnoli"	segnalazioni	414	prossimità SIN Bagnoli (NA)
	Acerra Terreni	Risultati analitici della Caratterizzazione dei Suoli del Comune di Acerra	segnalazioni	264	comune di Acerra
	Regi Lagni Diossine		segnalazioni	17	province di CE e NA
	Regi Lagni	Risultati analitici della Caratterizzazione dei Suoli lungo le Aste principali dei Regi Lagni	segnalazioni	84	province di CE e NA
	Superamenti Aree Agricole	Superamenti aree agricole: inquinanti organici, metalli	segnalazioni	2336	province di CE e NA
IZS Mezzogiorno	Diossina	Ricerca della contaminazione da diossine e pcb diossina simile in allevamenti zootecnici Campani	segnalazioni	2993 (di cui 762 senza georeferenziazione, e di cui 477 senza codice aziendale)	Regione
	PCB	Ricerca della contaminazione da diossine e pcb diossina simile in allevamenti zootecnici Campani	segnalazioni	78 (di cui 23 senza georeferenziazione)	Regione
	SIN	Ricerca della contaminazione da diossine e pcb diossina simile e metalli pesanti in allevamenti zootecnici Campani	segnalazioni	142 (di cui 61 senza georeferenziazione e 42 senza codice aziendale)	Regione
ISS	Incendi Prv Na 2013	Incendi della provincia di Napoli nel 2013	segnalazioni	60	provincia NA
	Incendi	Set di dati ottenuti da ARPAC nel Settembre 2012 e riconducibili ad eventi di grandi dimensioni e durata.	segnalazioni	24	province NA e BN
	Diossine	Set di dati ottenuti da ARPAC nel Settembre 2012: presenza di Diossine e Furani nel suolo, accertata in seguito a studio in ultimi anni da ARPAC su mandato Ministero Ambiente.	segnalazioni	8	province CE e NA
IZS Abruzzo e Molise	SIN	Perimetro dei Siti di Interesse Nazionale	mappe di base	7	Regione
	Diossine 2002 2004	Ricerca della contaminazione da diossine e pcb diossina simile in allevamenti zootecnici Campani	segnalazioni	315	Regione

Fornitore	Nome	Descrizione e tipo di dataset	Segnalazioni - Mappa di base	Numero feature	Estensione territoriale
	PNR PNAA 2009 2011	Ricerca della contaminazione da diossine e pcb diossina simile nel latte di bufala	segnalazioni	374	Regione
	Allevamenti	localizzazione geografica di allevamenti	mappe di base	2492	57 comuni d'interesse
	Strutture	Localizzazione geografica di strutture zootecniche, mattatoi, pascoli, commercianti, caseifici, ecc...	mappe di base	184	57 comuni d'interesse
ISPRA	CLC Cambiamenti 1990 - 2000	Copertura del suolo secondo la metodologia Corine	mappe di base	servizio WMS, raster	
	CLC Cambiamenti 2000 - 2006	Copertura del suolo secondo la metodologia Corine	mappe di base	servizio WMS, raster	
	Rete monitoraggio consumo suolo	Rete nazionale di monitoraggio del consumo di suolo	mappe di base	533	Regione
	Complessi idrogeologici	Cartografia nazionale dei complessi idrogeologici (Dataset)	mappe di base	95	Regione
	Perforazioni con stratigrafia	Dati relativi a scavi, perforazioni e rilievi geofisici spinti a profondità maggiori di 30 m da studi o indagini nel sottosuolo nazionale, per scopi di ricerca idrica o per opere di ingegneria civile. Indagini nel sottosuolo (L. 464/84)	mappe di base	servizio WMS, puntuale	Italia
	Perforazioni con falda	Dati relativi a scavi, perforazioni e rilievi geofisici spinti a profondità maggiori di 30 m da studi o indagini nel sottosuolo nazionale, per scopi di ricerca idrica o per opere di ingegneria civile. Indagini nel sottosuolo (L. 464/84)	mappe di base	servizio WMS, puntuale	Italia
	Perforazioni > 30	Dati relativi a scavi, perforazioni e rilievi geofisici spinti a profondità maggiori di 30 m da studi o indagini nel sottosuolo nazionale, per scopi di ricerca idrica o per opere di ingegneria civile. Indagini nel sottosuolo (L. 464/84)	mappe di base	servizio WMS, puntuale	Italia
	Carta litologica	Carta litologica d'Italia alla scala 1:100.000	mappe di base	servizio WMS, raster	Italia
	Forme morfologiche areali	CARG	mappe di base	servizio WMS, poligoni	Italia
	Forme morfologiche lineari	CARG	mappe di base	servizio WMS, linee	Italia
	Limiti Regionali	Limite confine Regione Campania	mappe di base	servizio WMS, poligoni	Regione
	Comuni indagati	Limite confini comuni indagati	mappe di base	servizio	province di

Fornitore	Nome	Descrizione e tipo di dataset	Segnalazioni - Mappa di base	Numero feature	Estensione territoriale
				WMS, poligoni	CE e NA
	Idrografia	Rete idrografica al 250.000 Regione Campania	mappe di base	servizio WMS, linee	province di CE e NA
	Bacini principali	Bacini idrografici primari	mappe di base	servizio WMS, linee	province di CE e NA
	Bacini secondari	Bacini idrografici secondari	mappe di base	servizio WMS, linee	province di CE e NA
	Sost. Chimiche acq. Superficiali 2011	acque superficiali	segnalazioni	servizio WMS, puntuale	province di CE e NA
	Sost. Chimiche acq. Sotterranee 2011	acque sotterranee	segnalazioni	servizio WMS, puntuale	province di CE e NA
	Reflui - impianti 2011	impianti anno 2012	segnalazioni	servizio WMS, puntuale	province di CE e NA
	Reflui - punti di scarico 2011	punti di scarico anno 2012	segnalazioni	servizio WMS, puntuale	province di CE e NA
	Nitrati acq. Sotterranee 04 - 07	media 2004-2007 (acque sotterranee)	segnalazioni	servizio WMS, puntuale	province di CE e NA
	Nitrati acq. Superficiali 04 - 07	media 2004-2007 (acque superficiali)	segnalazioni	servizio WMS, puntuale	province di CE e NA
	Nitrati acq. Sotterranee 08 - 11	media 2008-2011 (acque acque sotterranee)	segnalazioni	servizio WMS, puntuale	province di CE e NA
	Nitrati acq. Superficiali 08 - 11	media 2008-2011 (acque superficiali)	segnalazioni	servizio WMS, puntuale	province di CE e NA
	Stazioni monitoraggio fitofarmaci	Stazioni di monitoraggio Fitofarmaci	segnalazioni	servizio WMS, puntuale	province di CE e NA
	Diossina sedimenti 2004	Sedimenti	segnalazioni	servizio WMS, puntuale	
	Diossina vegetali Acerra 2006	Analisi vegetali	segnalazioni	servizio WMS, puntuale	
	Diossina suolo 2008	Suolo	segnalazioni	servizio WMS, puntuale	province di CE e NA
	Diossina sedimenti 2008	Sedimenti	segnalazioni	servizio WMS, puntuale	
	Diossina vegetali 2008	Vegetali	segnalazioni	servizio WMS, puntuale	province di CE e NA
	Corpi idrici di transizione	lago di Patria e paludi di Variconi	segnalazioni	servizio WMS,	province di CE e NA

Fornitore	Nome	Descrizione e tipo di dataset	Segnalazioni - Mappa di base	Numero feature	Estensione territoriale	
				poligoni		
	Archivio DE VIVO 2013		segnalazioni	985	province di CE e NA	
	Archivio DE VIVO 2013_VF		segnalazioni	999	province di CE e NA	
UNINA	ARPAC Laghetti CV 08		segnalazioni	482	province di CE e NA	
	ARPAC Laghetti CV 08_VF_BESNV		segnalazioni	481	province di CE e NA	
	ARPAC RL 08		segnalazioni	77	province di CE e NA	
	BE_VF		segnalazioni	79	province di CE e NA	
	ARPAC GIULIANO AA 12		segnalazioni	508	provincia di NA	
	ARPAC GIULIANO PD 12		segnalazioni	135	provincia di NA	
	ARCHIVIO ACERRA ARPAC		segnalazioni	264	comune di Acerra	
	BERILLIO VALORI DI FONDO	BERILLIO_VF (VALORI DI FONDO)	segnalazioni	non applicabile	province di CE e NA	
	STAGNO VALORI DI FONDO	STAGNO_VF (VALORI DI FONDO)	segnalazioni	non applicabile	province di CE e NA	
	TALLIO VALORI DI FONDO	TALLIO_VF (VALORI DI FONDO)	segnalazioni	non applicabile	province di CE e NA	
	VANADIO VALORI DI FONDO	VANADIO_VF (VALORI DI FONDO)	segnalazioni	non applicabile	province di CE e NA	
	Regione Campania Assessorato Agricoltura	Carta Suoli 250K	carta pedologica (riferimento scala 1:100.000)	mappe di base	230	province di CE e NA
		ASCUAS 2009		mappe di base	2603	province di Caserta e Napoli
CUAS 2001			mappe di base	2182	province di Caserta e Napoli	
Rete irrigua			mappe di base	904	province di Caserta e Napoli	
Reticolo naturale			mappe di base	1199	province di Caserta e Napoli	
Ministero dell'Ambiente e (MIAPI)	Anomalie rilievi geofisici		segnalazioni	20	Caserta	
	Anomalie verificate a terra		segnalazioni	2	Villa Literno	
	SPETTROMETRIA: Potassio		segnalazioni	non applicabile	province di Caserta e Napoli	
	SPETTROMETRIA: Torio		segnalazioni	non applicabile	province di Caserta e Napoli	

Fornitore	Nome	Descrizione e tipo di dataset	Segnalazioni - Mappa di base	Numero feature	Estensione territoriale
	SPETTROMETRIA: Total count		segnalazioni	non applicabile	province di Caserta e Napoli
	SPETTROMETRIA: Uranio		segnalazioni	non applicabile	province di Caserta e Napoli
	AnalyticSignal 1	MAGNETOMETRIA	segnalazioni	non applicabile	province di Caserta e Napoli
	AnalyticSignal 2	MAGNETOMETRIA	segnalazioni	non applicabile	province di Caserta e Napoli
	AnalyticSignal 3	MAGNETOMETRIA	segnalazioni	non applicabile	province di Caserta e Napoli
	AnalyticSignal tot	MAGNETOMETRIA	segnalazioni	non applicabile	province di Caserta e Napoli
	MAGNETOMETRIA : Gradiente x		segnalazioni	non applicabile	province di Caserta e Napoli
	MAGNETOMETRIA : Gradiente y		segnalazioni	non applicabile	province di Caserta e Napoli
	MAGNETOMETRIA : Gradiente z		segnalazioni	non applicabile	province di Caserta e Napoli
AGEA	ortofoto	ortofoto più recente comuni prioritari	mappe di base	servizio WMS, raster	57 comuni d'interesse
	Aree sospette classificate	Aree sospette classificate (1: Solo Rifiuti Superficiali; 2: Solo Scavi o Movimenti Terra; 3: Ricoprimenti con Sequenza di Scavi o Movimenti terra; 4: Rifiuti Superficiali con Ricoprimenti o Sequenza di cavi o Movimenti terra; 5: Incendi con Rifiuti Superficiali o Ricoprimenti o Sequenza di Scavi o Movimenti terra; 6: Cambio Anomalo dell'uso del suolo)	segnalazioni	1622	province di Caserta e Napoli
	Aree sospette con uso suolo	Aree sospette con uso suolo (Acque, nocciolo, noce, olio, pascolo arborato, etc)	segnalazioni	6395	province di Caserta e Napoli
	Aree sospette con particelle catastali	Aree sospette con particelle catastali	segnalazioni	18527	province di Caserta e Napoli
	Uso del suolo 57 comuni		mappe di base	60788	province di Caserta e Napoli
	Segnalazioni Commissario De Biase	Segnalazioni Commissariato	segnalazioni	142	province di Caserta e Napoli

Fornitore	Nome	Descrizione e tipo di dataset	Segnalazioni - Mappa di base	Numero feature	Estensione territoriale
	Segnalazioni Corpo Forestale	Segnalazioni Corpo Forestale	segnalazioni	25	province di Caserta e Napoli
	Segnalazioni Guardia di Finanza	Siti interessati da sversamenti e smaltimenti abusivi individuati in occasione di attività operative condotte nello specifico ambito	segnalazioni	30	57 comuni d'interesse
	Segnalazioni Procura di Napoli	Segnalazioni su siti interessati da smaltimento illegale di rifiuti individuati nell'ambito delle attività investigative	segnalazioni	71	57 comuni d'interesse
	Segnalazioni ROAN	Siti interessati da sversamenti e smaltimenti abusivi individuati in occasione di attività operative condotte nello specifico ambito	segnalazioni	21	Giugliano in Campania, Gricignano di Aversa, Castello di Cisterna, Mariglianella
	Segnalazioni Comando Carabinieri NAS NOE	Segnalazioni di violazioni fornite dai Comandi Provinciali CC di Napoli e Caserta, e fornite dai Nuclei Operativi Ecologici di Napoli e Caserta e dal NAS di Napoli	Segnalazioni	13	province di Caserta e Napoli

ALLEGATO 2: SITI CON LIVELLO DI RISCHIO 5

ID Sito	Classe di rischio	Comune	EPSG:3004		Area Totale (mq)
			Coordinata X	Coordinata Y	
1	5	ACERRA	2465187,586	4538864,128	5.054,73
2	5	ACERRA	2469962,377	4538198,321	19.668,86
3	5	CAIVANO	2463688,775	4538842,736	27.080,20
4	5	GIUGLIANO IN CAMPANIA	2446031,769	4533005,807	81.700,27
5	5	GIUGLIANO IN CAMPANIA	2444398,055	4533189,298	54.922,45
6	5	SUCCIVO	2457903,146	4540078,137	12.774,82
7	5	VILLA LITERNO	2437785,097	4535083,757	13.476,54

ALLEGATO 3: SITI CON LIVELLO DI RISCHIO 4

ID Sito	Classe di rischio	Comune	EPSG:3004		Area Totale (mq)
			Coordinata X	Coordinata Y	
8	4	NOLA	2478624,623	4523426,509	10.000,00
9	4	CASTEL VOLTURNO	2434745,91	4540152,037	10.000,00
10	4	CASTEL VOLTURNO	2435679,914	4537588,923	10.000,00
11	4	CASTEL VOLTURNO	2436679,943	4534389,908	10.000,00
12	4	VILLA LITERNO	2435879,892	4539188,992	10.000,00
13	4	VILLA LITERNO	2436479,895	4539189,026	10.000,00
14	4	VILLA LITERNO	2435879,916	4538588,994	10.000,00
15	4	VILLA LITERNO	2436570,917	4538478,965	10.000,00
16	4	VILLA LITERNO	2437279,95	4537988,972	10.000,00
17	4	VILLA LITERNO	2436679,935	4537988,981	10.000,00
18	4	VILLA LITERNO	2437279,903	4537588,94	10.000,00
19	4	VILLA LITERNO	2437479,94	4537188,878	10.000,00
20	4	VILLA LITERNO	2436880,956	4537188,969	10.000,00
21	4	VILLA LITERNO	2437080,885	4536988,969	10.000,00
22	4	VILLA LITERNO	2437279,963	4536988,946	10.000,00
23	4	VILLA LITERNO	2437479,966	4536988,917	10.000,00
24	4	VILLA LITERNO	2437484,883	4536744,934	10.000,00
25	4	VILLA LITERNO	2437079,904	4536588,948	10.000,00
26	4	VILLA LITERNO	2437679,894	4536388,903	10.000,00
27	4	VILLA LITERNO	2437065,904	4536190,961	10.000,00
28	4	VILLA LITERNO	2437280,885	4536188,871	10.000,00
29	4	VILLA LITERNO	2437280,885	4536188,871	10.000,00
30	4	VILLA LITERNO	2437679,926	4536188,942	10.000,00
31	4	VILLA LITERNO	2437679,905	4535788,911	10.000,00
32	4	VILLA LITERNO	2437280,928	4535788,95	10.000,00
33	4	VILLA LITERNO	2436904,92	4535758,884	10.000,00
34	4	VILLA LITERNO	2437565,904	4534950,935	10.000,00
35	4	VILLA LITERNO	2437666,951	4535240,915	10.000,00
36	4	VILLA LITERNO	2437879,943	4535389,863	10.000,00
37	4	VILLA LITERNO	2437237,92	4534629,865	10.000,00
38	4	GIUGLIANO IN CAMPANIA	2437480,874	4533988,84	10.000,00
39	4	GIUGLIANO IN CAMPANIA	2445876,559	4532839,257	10.000,00
40	4	ACERRA	2470139,53	4538317,846	10.000,00
41	4	ACERRA	2472043,584	4534521,825	10.000,00
42	4	ACERRA	2470054,518	4538321,865	10.000,00
43	4	ACERRA	2469906,498	4538238,833	10.000,00
44	4	ACERRA	2469924,549	4538307,874	10.000,00
45	4	ACERRA	2469839,535	4538237,847	10.000,00
46	4	ACERRA	2469823,5	4538340,87	10.000,00
47	4	CAIVANO	2464722,469	4537788,882	10.000,00

ALLEGATO 4: SITI CON LIVELLO DI RISCHIO 3

ID Sito	Classe di rischio	Comune	EPSG:3004		Area Totale (mq)
			Coordinata X	Coordinata Y	
48	3	GIUGLIANO IN CAMPANIA	2445494,754	4533910,249	22.566,84
49	3	CASTEL VOLTURNO	2434380,005	4538792,627	28.533,26
50	3	VILLA LITERNO	2436678,572	4536910,442	17.959,29
51	3	VILLA LITERNO	2437404,193	4537338,801	38.332,36

ALLEGATO 5: SITI CON LIVELLO DI RISCHIO 2a

ID Sito	Classe di rischio	Comune	EPSG:3004		Area Totale (mq)
			Coordinata X	Coordinata Y	
52	2a	ACERRA	2466329,924	4537070,66	10.000,00
53	2a	ACERRA	2470670,568	4535577,799	10.000,00
54	2a	ACERRA	2470541,543	4533534,738	10.000,00
55	2a	ACERRA	2472043,584	4534521,825	10.000,00
56	2a	ACERRA	2466924,467	4530470,683	10.000,00
57	2a	ACERRA	2467499,5	4537494,844	10.000,00
58	2a	ACERRA	2469541,56	4535525,848	10.000,00
59	2a	ACERRA	2470443,539	4535015,805	10.000,00
60	2a	ACERRA	2471997,553	4536518,868	10.000,00
61	2a	ACERRA	2466736,472	4534927,831	10.000,00
62	2a	AFRAGOLA	2463074,419	4533094,833	10.000,00
63	2a	CAIVANO	2463910,469	4538387,88	10.000,00
64	2a	CAIVANO	2463492,45	4537364,825	10.000,00
65	2a	CALVIZZANO	2450828,122	4530099,753	10.000,00
66	2a	CASTEL VOLTURNO	2432079,863	4542387,999	10.000,00
67	2a	CASTEL VOLTURNO	2433479,864	4539588,943	10.000,00
68	2a	GIUGLIANO IN CAMPANIA	2445334,299	4532447,165	10.000,00
69	2a	GIUGLIANO IN CAMPANIA	2440443,012	4534146,829	10.000,00
70	2a	GIUGLIANO IN CAMPANIA	2446821,065	4532021,773	10.000,00
71	2a	GIUGLIANO IN CAMPANIA	2445895,647	4532845,504	10.000,00
72	2a	MADDALONI	2465848,486	4540302,946	10.000,00
73	2a	MONDRAGONE	2428221,803	4548902,15	10.000,00
74	2a	NOLA	2477560,638	4533467,783	10.000,00
75	2a	NOLA	2476737,689	4536806,816	10.000,00
76	2a	NOLA	2476030,647	4526324,655	10.000,00
77	2a	NOLA	2478559,658	4523999,59	10.000,00
78	2a	NOLA	2478348,07	4532656,98	10.000,00
79	2a	NOLA	2479551,278	4530340,502	10.000,00
80	2a	NOLA	2478378,661	4523825,542	10.000,00
81	2a	ORTA DI ATELLA	2459407,327	4537105,852	10.000,00
82	2a	QUALIANO	2445998,047	4529280,737	10.000,00
83	2a	QUALIANO	2447498,105	4530999,767	10.000,00
84	2a	ROCCARAINOLA	2482479,779	4536770,019	10.000,00
85	2a	ROCCARAINOLA	2482156,433	4535701,609	10.000,00
86	2a	SAVIANO	2477403,622	4527874,67	10.000,00
87	2a	SAVIANO	2478605,72	4529855,632	10.000,00
88	2a	SAVIANO	2478996,636	4526999,612	10.000,00
89	2a	SAVIANO	2476706,649	4527381,613	10.000,00
90	2a	SAVIANO	2478263,502	4527226,978	10.000,00

91	2a	SAVIANO	2476933,565	4527882,177	10.000,00
92	2a	SAVIANO	2478127,195	4527937,019	10.000,00
93	2a	SAVIANO	2477024,625	4527449,912	10.000,00
94	2a	SAVIANO	2479107,069	4527438,057	10.000,00
95	2a	SAVIANO	2479665,283	4526818,3	10.000,00
96	2a	VILLA LITERNO	2436079,872	4539788,034	10.000,00
97	2a	VILLA LITERNO	2436279,885	4539589,007	10.000,00
98	2a	VILLA LITERNO	2436280,884	4539388,923	10.000,00
99	2a	VILLA LITERNO	2436479,899	4539388,988	10.000,00
100	2a	VILLA LITERNO	2435879,9	4539387,955	10.000,00
101	2a	VILLA LITERNO	2435727,895	4539387,034	10.000,00
102	2a	VILLA LITERNO	2436280,95	4538988,998	10.000,00
103	2a	VILLA LITERNO	2436280,94	4538788,925	10.000,00
104	2a	VILLA LITERNO	2437080,885	4538188,957	10.000,00
105	2a	VILLA LITERNO	2436280,897	4537788,894	10.000,00
106	2a	VILLA LITERNO	2436479,871	4537788,961	10.000,00
107	2a	VILLA LITERNO	2436880,93	4537788,963	10.000,00
108	2a	VILLA LITERNO	2436880,937	4537588,891	10.000,00
109	2a	VILLA LITERNO	2436906,874	4537404,958	10.000,00
110	2a	VILLA LITERNO	2437080,954	4537188,929	10.000,00
111	2a	VILLA LITERNO	2436370,935	4536799,941	10.000,00
112	2a	VILLA LITERNO	2436880,88	4536988,898	10.000,00
113	2a	VILLA LITERNO	2437057,899	4536778,942	10.000,00
114	2a	VILLA LITERNO	2437234,955	4536787,937	10.000,00
115	2a	VILLA LITERNO	2437259,892	4536588,917	10.000,00
116	2a	VILLA LITERNO	2437480,942	4536588,874	10.000,00
117	2a	VILLA LITERNO	2437280,949	4536388,942	10.000,00
118	2a	VILLA LITERNO	2437079,918	4536388,876	10.000,00
119	2a	VILLA LITERNO	2437079,934	4536188,915	10.000,00
120	2a	VILLA LITERNO	2437080,876	4535988,944	10.000,00
121	2a	VILLA LITERNO	2437280,906	4535988,91	10.000,00
122	2a	VILLA LITERNO	2437463,886	4536343,917	10.000,00
123	2a	VILLA LITERNO	2437480,937	4535988,882	10.000,00
124	2a	VILLA LITERNO	2437679,957	4535988,871	10.000,00
125	2a	VILLA LITERNO	2437480,879	4535788,923	10.000,00
126	2a	VILLA LITERNO	2437280,948	4535588,878	10.000,00
127	2a	VILLA LITERNO	2437280,897	4535389,918	10.000,00
128	2a	VILLA LITERNO	2437280,93	4534988,887	10.000,00
129	2a	VILLA LITERNO	2437566,882	4535525,933	10.000,00
130	2a	VILLA LITERNO	2437676,915	4534995,878	10.000,00
131	2a	VILLA LITERNO	2437879,886	4535188,904	10.000,00
132	2a	VILLA LITERNO	2437879,963	4534788,873	10.000,00
133	2a	VILLA LITERNO	2437079,878	4534788,86	10.000,00
134	2a	VILLA LITERNO	2437079,895	4534588,9	10.000,00

135	2a	VILLA LITERNO	2437669,928	4534619,908	10.000,00
136	2a	VILLA LITERNO	2437944,901	4534400,886	10.000,00
137	2a	VILLARICCA	2450028,099	4529959,765	10.000,00

ALLEGATO 6: SITI CON LIVELLO DI RISCHIO 2b

SITI CON SUPERFICIE AGRICOLA SUPERIORE A 1.000 MQ

ID Sito	Classe di rischio	Comune	EPSG:3004		Area Totale (mq)
			Coordinata X	Coordinata Y	
138	2b	ACERRA	2465107,586	4538933,906	5.073,30
139	2b	ACERRA	2469218,364	4535770,36	2.864,19
140	2b	ACERRA	2468393,247	4534429,906	2.379,74
141	2b	ACERRA	2469523,449	4536563,417	6.904,00
142	2b	ACERRA	2465095,215	4532514,195	2.250,86
143	2b	ACERRA	2467920,226	4538441,385	3.462,78
144	2b	ACERRA	2469763,852	4533472,131	3.459,77
145	2b	ACERRA	2468101,124	4538850,784	3.048,20
146	2b	ACERRA	2465430,779	4538063,167	3.246,26
147	2b	ACERRA	2467580,141	4538668,233	3.294,59
148	2b	ACERRA	2465534,297	4538064,731	3.483,81
149	2b	ACERRA	2466791,957	4536641,706	3.645,65
150	2b	ACERRA	2465779,179	4535354,19	3.694,55
151	2b	ACERRA	2468136,211	4535448,342	4.028,86
152	2b	ACERRA	2473299,502	4537148,482	4.505,94
153	2b	ACERRA	2472648,067	4536932,973	4.452,94
154	2b	ACERRA	2471578,381	4534750,408	4.968,63
155	2b	ACERRA	2467433,506	4539454,117	6.012,13
156	2b	ACERRA	2469186,121	4535379,048	5.115,37
157	2b	ACERRA	2465762,168	4535321,612	5.657,40
158	2b	ACERRA	2468736,226	4536999,142	5.557,71
159	2b	ACERRA	2469566,973	4535079,24	5.569,72
160	2b	ACERRA	2469146,145	4537794,323	6.026,25
161	2b	ACERRA	2472690,206	4536844,026	5.968,61
162	2b	ACERRA	2465464,068	4538167,342	6.079,66
163	2b	ACERRA	2469263,457	4537587,768	6.161,03
164	2b	ACERRA	2474454,615	4535611,453	7.272,90
165	2b	ACERRA	2470088,329	4538301,97	6.398,37
166	2b	ACERRA	2469143,409	4537621,746	6.788,37
167	2b	ACERRA	2464488,943	4535115,71	8.637,94
168	2b	ACERRA	2465519,992	4533757,675	9.530,41
169	2b	ACERRA	2466586,307	4534829,842	9.659,87
170	2b	ACERRA	2464037,017	4538959,757	10.416,40
171	2b	ACERRA	2469187,652	4539313,108	10.026,93
172	2b	ACERRA	2468646,24	4537736,516	12.410,64
173	2b	ACERRA	2466118,133	4531776,636	11.187,55
174	2b	ACERRA	2469077,319	4537264,644	11.780,84

175	2b	ACERRA	2468893,7	4535939,048	13.075,50
176	2b	ACERRA	2467787,783	4534668,344	17.937,26
177	2b	ACERRA	2470500,386	4536873,08	13.816,54
178	2b	ACERRA	2469084,839	4538309,658	16.671,63
179	2b	ACERRA	2468565,457	4538180,652	36.495,61
180	2b	ACERRA	2466367,636	4530805,521	40.731,95
181	2b	ACERRA	2467873,863	4534443,709	63.016,83
182	2b	ACERRA	2470085,106	4532405,192	91.312,75
183	2b	ACERRA	2464900,929	4535565,724	148.814,14
184	2b	AFRAGOLA	2461947,836	4528806,449	5.630,02
185	2b	AFRAGOLA	2463169,724	4530802,351	9.030,80
186	2b	AFRAGOLA	2462578,272	4533015,889	3.455,06
187	2b	AFRAGOLA	2461594,983	4532755,991	2.665,56
188	2b	AFRAGOLA	2463900,541	4529052,65	16.415,13
189	2b	AFRAGOLA	2463386,762	4528145,648	2.976,42
190	2b	AFRAGOLA	2464103,464	4533222,544	10.992,18
191	2b	AFRAGOLA	2465242,036	4531543,159	20.733,14
192	2b	AFRAGOLA	2463535,513	4532367,267	17.674,79
193	2b	AFRAGOLA	2462218,252	4528421,583	17.513,87
194	2b	AFRAGOLA	2464776,103	4531738,071	7.119,66
195	2b	AFRAGOLA	2464597,69	4532048,533	6.167,11
196	2b	AFRAGOLA	2464755,746	4530777,241	9.173,26
197	2b	AFRAGOLA	2462199,313	4528620,876	11.692,06
198	2b	AFRAGOLA	2464382,538	4530701,254	27.510,89
199	2b	AVERSA	2452837,084	4534209,088	2.687,16
200	2b	AVERSA	2454564,256	4535171,383	4.029,38
201	2b	AVERSA	2453821,443	4534415,46	4.547,43
202	2b	AVERSA	2452409,434	4534977,301	5.429,99
203	2b	AVERSA	2453309,522	4534137,208	7.564,22
204	2b	AVERSA	2452281,95	4535275,354	10.747,92
205	2b	AVERSA	2453502,497	4533968,414	20.117,95
206	2b	AVERSA	2454385,146	4536235,804	22.004,32
207	2b	CAIVANO	2464070,042	4533591,538	37.868,54
208	2b	CAIVANO	2463944,347	4538957,809	16.586,14
209	2b	CAIVANO	2462104,561	4536490,701	1.589,66
210	2b	CAIVANO	2463544,935	4533152,145	1.588,28
211	2b	CAIVANO	2464521,978	4536800,884	2.241,69
212	2b	CAIVANO	2460514,648	4538026,639	2.520,16
213	2b	CAIVANO	2463489,965	4533248,483	13.287,98
214	2b	CAIVANO	2462996,808	4538798,122	3.045,17
215	2b	CAIVANO	2464022,597	4538131,047	4.196,55
216	2b	CAIVANO	2463877,214	4534651,025	3.413,84
217	2b	CAIVANO	2464219,576	4537136,17	3.468,11
218	2b	CAIVANO	2460355,052	4535340,968	11.911,87

219	2b	CAIVANO	2460730,103	4535387,893	5.839,62
220	2b	CAIVANO	2463053,729	4535737,108	4.074,86
221	2b	CAIVANO	2461163,916	4539576,581	20.466,61
222	2b	CAIVANO	2461382,296	4538875,97	186.930,75
223	2b	CAIVANO	2462141,427	4535857,324	4.584,77
224	2b	CAIVANO	2462685,43	4538348,78	4.910,63
225	2b	CAIVANO	2462148,252	4532464,361	5.943,65
226	2b	CAIVANO	2462141,559	4537025,993	5.645,26
227	2b	CAIVANO	2461212,555	4536100,427	6.341,90
228	2b	CAIVANO	2461845,355	4535908,603	6.910,81
229	2b	CAIVANO	2464158,168	4535314,819	14.534,62
230	2b	CAIVANO	2460594,012	4536389,281	32.512,52
231	2b	CAIVANO	2460180,627	4534089,49	8.026,32
232	2b	CAIVANO	2463815,769	4536184,075	7.538,56
233	2b	CAIVANO	2460714,332	4534895,179	8.240,98
234	2b	CAIVANO	2461028,3	4535478,082	8.379,71
235	2b	CAIVANO	2461938,148	4536443,551	8.880,45
236	2b	CAIVANO	2463083,587	4533990,101	9.730,68
237	2b	CAIVANO	2462341,958	4532449,538	9.404,43
238	2b	CAIVANO	2462259,874	4532659,419	10.075,87
239	2b	CAIVANO	2462729,798	4535176,952	20.678,12
240	2b	CAIVANO	2464199,424	4534678,611	10.636,50
241	2b	CAIVANO	2463040,26	4533767,404	11.752,57
242	2b	CAIVANO	2463397,673	4537353,301	13.004,51
243	2b	CAIVANO	2463613,558	4535224,787	13.456,09
244	2b	CAIVANO	2462078,195	4532616,99	13.518,95
245	2b	CAIVANO	2463715,536	4534024,146	14.009,89
246	2b	CAIVANO	2463439,126	4535566,023	16.412,55
247	2b	CAIVANO	2462650,382	4533553,806	17.109,69
248	2b	CAIVANO	2463088,539	4532855,674	21.819,54
249	2b	CAIVANO	2462884,233	4535790,741	21.235,21
250	2b	CAIVANO	2465366,493	4532288,521	46.972,71
251	2b	CAIVANO	2463334,765	4538508,771	63.747,59
252	2b	CALVIZZANO	2449615,043	4528562,084	10.911,92
253	2b	CALVIZZANO	2452161,319	4529491,995	9.472,05
254	2b	CALVIZZANO	2450563,028	4529915,303	13.154,28
255	2b	CALVIZZANO	2450277,946	4528210,673	19.653,74
256	2b	CARINARO	2454850,76	4537180,976	1.708,94
257	2b	CARINARO	2456355,391	4540720,052	4.289,63
258	2b	CARINARO	2454625,19	4538117,697	17.415,31
259	2b	CARINARO	2456411,483	4542247,666	22.877,80
260	2b	CASAL DI PRINCIPE	2445222,082	4539624,673	28.493,26
261	2b	CASAL DI PRINCIPE	2445021,132	4542601,476	1.539,16
262	2b	CASAL DI PRINCIPE	2447303,066	4541814,731	8.639,87

263	2b	CASAL DI PRINCIPE	2445221,37	4541184,935	29.121,11
264	2b	CASALNUOVO DI NAPOLI	2465517,147	4526469,389	29.222,52
265	2b	CASALNUOVO DI NAPOLI	2465646,84	4527661,853	10.154,86
266	2b	CASALNUOVO DI NAPOLI	2463846,664	4529537,583	5.017,82
267	2b	CASALNUOVO DI NAPOLI	2466258,352	4528884,345	8.570,98
268	2b	CASALNUOVO DI NAPOLI	2465960,978	4528652,004	7.612,75
269	2b	CASALNUOVO DI NAPOLI	2466469,283	4530405,001	15.674,37
270	2b	CASALNUOVO DI NAPOLI	2466781,333	4529365,908	19.627,79
271	2b	CASALNUOVO DI NAPOLI	2464307,55	4527057,556	25.261,42
272	2b	CASALNUOVO DI NAPOLI	2466179,857	4526255,984	23.555,36
273	2b	CASALNUOVO DI NAPOLI	2465328,647	4528702,776	34.330,51
274	2b	CASALUCE	2453130,512	4542365,47	4.529,50
275	2b	CASALUCE	2451800,042	4539754,865	22.311,50
276	2b	CASALUCE	2452891,088	4543489,141	26.814,11
277	2b	CASAMARCIANO	2484034,027	4532497,698	91.903,93
278	2b	CASAMARCIANO	2482139,477	4532271,605	16.258,78
279	2b	CASAMARCIANO	2482462,197	4532170,472	22.421,36
280	2b	CASAMARCIANO	2482502,338	4532535,023	17.586,13
281	2b	CASAMARCIANO	2483020,508	4532874,363	19.047,63
282	2b	CASANDRINO	2456266,351	4530744,819	4.328,80
283	2b	CASANDRINO	2457302,176	4531574,08	69.948,32
284	2b	CASERTA	2462009,765	4552816,308	10.338,70
285	2b	CASERTA	2463383,907	4546372,71	1.826,97
286	2b	CASERTA	2466021,372	4548223,041	1.361,74
287	2b	CASERTA	2465449,161	4549808,354	1.786,15
288	2b	CASERTA	2463484,686	4546249,119	2.413,96
289	2b	CASERTA	2468880,658	4549201,553	2.364,19
290	2b	CASERTA	2467054,793	4549473,479	4.120,21
291	2b	CASERTA	2460953,023	4552195,767	6.887,50
292	2b	CASERTA	2468764,051	4549703,86	3.188,89
293	2b	CASERTA	2465658,208	4548245,336	3.639,44
294	2b	CASERTA	2468594,112	4550200,02	5.548,15
295	2b	CASERTA	2468390,14	4547621,643	7.160,34
296	2b	CASERTA	2465913,313	4548211,031	8.736,05
297	2b	CASERTA	2464959,385	4545289,808	11.593,28
298	2b	CASERTA	2465828,301	4544035,003	37.872,91
299	2b	CASERTA	2465314,376	4546409,882	26.910,54
300	2b	CASORIA	2459514,237	4530515,622	17.954,10
301	2b	CASORIA	2461878,361	4526536,978	224.749,52
302	2b	CASTEL VOLTURNO	2434727,535	4538101,933	8.635,46
303	2b	CASTEL VOLTURNO	2432346,88	4544175,612	7.083,16
304	2b	CASTEL VOLTURNO	2432434,106	4542721,533	2.400,41
305	2b	CASTEL VOLTURNO	2432811,141	4541342,2	2.549,06
306	2b	CASTEL VOLTURNO	2434398,645	4542779,45	5.700,18

307	2b	CASTEL VOLTURNO	2432731,065	4541604,999	10.592,12
308	2b	CASTEL VOLTURNO	2432451,387	4541304,394	50.831,28
309	2b	CASTEL VOLTURNO	2432786,954	4543455,359	3.669,26
310	2b	CASTEL VOLTURNO	2435099,795	4540549,846	5.518,38
311	2b	CASTEL VOLTURNO	2433567,475	4542345,434	4.737,74
312	2b	CASTEL VOLTURNO	2434942,844	4545229,848	48.289,25
313	2b	CASTEL VOLTURNO	2432523,448	4541806,006	10.395,58
314	2b	CASTEL VOLTURNO	2435371,078	4537974,892	56.692,68
315	2b	CASTEL VOLTURNO	2432741,05	4540527,449	111.742,77
316	2b	CASTEL VOLTURNO	2433624,833	4541245,421	16.686,78
317	2b	CASTEL VOLTURNO	2436637,914	4534231,558	9.779,53
318	2b	CASTEL VOLTURNO	2434548,376	4538641,77	19.705,93
319	2b	CASTEL VOLTURNO	2432085,775	4541752,23	19.828,38
320	2b	CASTEL VOLTURNO	2435605,58	4537160,402	38.737,01
321	2b	CASTEL VOLTURNO	2434598,249	4539430,81	27.075,55
322	2b	CASTEL VOLTURNO	2434645,786	4537601,187	48.268,12
323	2b	CASTEL VOLTURNO	2433526,349	4541181,154	32.887,42
324	2b	CASTELLO DI CISTERNA	2470359,885	4529949,485	8.715,38
325	2b	CASTELLO DI CISTERNA	2470427,52	4531246,472	22.600,91
326	2b	CERCOLA	2466816,331	4524605,305	4.698,44
327	2b	CERCOLA	2466680,223	4522843,05	6.775,78
328	2b	CERCOLA	2466709,332	4523531,687	13.272,21
329	2b	CERCOLA	2466369,589	4522814,15	9.761,89
330	2b	CERCOLA	2466869,922	4524911,819	8.890,03
331	2b	CERCOLA	2466389,54	4522532,484	20.375,30
332	2b	CERCOLA	2466417,384	4524962,509	24.099,10
333	2b	CERCOLA	2466052,355	4525091,151	38.602,10
334	2b	CERCOLA	2466980,645	4524291,183	24.722,38
335	2b	CERCOLA	2465170,525	4523707,835	52.130,53
336	2b	CESA	2454637,232	4534813,783	2.047,61
337	2b	CRISPANO	2459337,922	4534040,299	40.624,57
338	2b	FRATTAMAGGIORE	2458652,987	4531406,89	6.762,34
339	2b	FRATTAMAGGIORE	2457697,509	4533631,695	9.138,53
340	2b	FRATTAMAGGIORE	2457778,643	4533372,22	26.770,91
341	2b	FRATTAMINORE	2457885,739	4534551,894	1.643,98
342	2b	FRATTAMINORE	2457834,41	4534319,239	9.863,05
343	2b	FRIGNANO	2450380,46	4540760,572	9.304,73
344	2b	FRIGNANO	2451061,566	4539966,878	13.033,00
345	2b	GIUGLIANO IN CAMPANIA	2444657,497	4534007,193	4.867,84
346	2b	GIUGLIANO IN CAMPANIA	2448273,738	4532376,714	1.252,86
347	2b	GIUGLIANO IN CAMPANIA	2450715,213	4532918,046	1.571,39
348	2b	GIUGLIANO IN CAMPANIA	2446267,413	4536268,3	1.683,56
349	2b	GIUGLIANO IN CAMPANIA	2445718,801	4533825,662	111.736,31
350	2b	GIUGLIANO IN CAMPANIA	2446975,017	4531954,172	2.261,64

351	2b	GIUGLIANO IN CAMPANIA	2449705,153	4531123,166	3.161,63
352	2b	GIUGLIANO IN CAMPANIA	2450726,582	4532736,135	1.743,25
353	2b	GIUGLIANO IN CAMPANIA	2450256,411	4532945,661	1.776,56
354	2b	GIUGLIANO IN CAMPANIA	2439634,147	4525797,31	39.812,58
355	2b	GIUGLIANO IN CAMPANIA	2449975,866	4531731,52	1.880,57
356	2b	GIUGLIANO IN CAMPANIA	2448303,812	4535390,581	2.069,69
357	2b	GIUGLIANO IN CAMPANIA	2439366,57	4527625,034	45.235,40
358	2b	GIUGLIANO IN CAMPANIA	2452456,973	4534223,442	2.003,55
359	2b	GIUGLIANO IN CAMPANIA	2451765,948	4533688,509	2.127,66
360	2b	GIUGLIANO IN CAMPANIA	2441088,488	4532598,729	2.980,62
361	2b	GIUGLIANO IN CAMPANIA	2447584,705	4535452,226	2.295,91
362	2b	GIUGLIANO IN CAMPANIA	2448340,35	4532220,598	3.837,33
363	2b	GIUGLIANO IN CAMPANIA	2441917,801	4528199,559	5.453,02
364	2b	GIUGLIANO IN CAMPANIA	2448157,38	4534206,447	2.506,15
365	2b	GIUGLIANO IN CAMPANIA	2446369,298	4532500,031	19.033,08
366	2b	GIUGLIANO IN CAMPANIA	2452989,734	4532846,971	2.467,05
367	2b	GIUGLIANO IN CAMPANIA	2439984,966	4526041,843	15.376,34
368	2b	GIUGLIANO IN CAMPANIA	2448186,084	4532499,681	2.623,04
369	2b	GIUGLIANO IN CAMPANIA	2439224,806	4531657,84	4.203,32
370	2b	GIUGLIANO IN CAMPANIA	2447937,055	4532794,412	2.733,86
371	2b	GIUGLIANO IN CAMPANIA	2438234,523	4533692,922	2.827,66
372	2b	GIUGLIANO IN CAMPANIA	2448332,807	4535512,742	2.870,01
373	2b	GIUGLIANO IN CAMPANIA	2442143,956	4530315,581	2.887,03
374	2b	GIUGLIANO IN CAMPANIA	2446330,035	4533919,114	2.893,63
375	2b	GIUGLIANO IN CAMPANIA	2451760,762	4533892,711	2.940,66
376	2b	GIUGLIANO IN CAMPANIA	2450508,107	4532990,669	3.195,83
377	2b	GIUGLIANO IN CAMPANIA	2448772,351	4531999,787	16.937,77
378	2b	GIUGLIANO IN CAMPANIA	2450157,573	4531370,77	3.885,42
379	2b	GIUGLIANO IN CAMPANIA	2449763,516	4532751,959	3.513,89
380	2b	GIUGLIANO IN CAMPANIA	2451318,624	4532984,914	6.987,11
381	2b	GIUGLIANO IN CAMPANIA	2448258,181	4535646,152	3.668,51
382	2b	GIUGLIANO IN CAMPANIA	2448238,374	4535272,026	4.603,80
383	2b	GIUGLIANO IN CAMPANIA	2450595,471	4533943,581	4.001,12
384	2b	GIUGLIANO IN CAMPANIA	2445176,527	4530712,332	6.030,21
385	2b	GIUGLIANO IN CAMPANIA	2449730,451	4531560,741	4.242,59
386	2b	GIUGLIANO IN CAMPANIA	2446999,044	4532423,678	4.419,01
387	2b	GIUGLIANO IN CAMPANIA	2437671,815	4533991,289	4.345,28
388	2b	GIUGLIANO IN CAMPANIA	2454108,417	4532037,957	4.328,41
389	2b	GIUGLIANO IN CAMPANIA	2447141,203	4531807,773	4.752,63
390	2b	GIUGLIANO IN CAMPANIA	2448983,663	4534030,976	4.899,61
391	2b	GIUGLIANO IN CAMPANIA	2442611,786	4533663,676	5.215,36
392	2b	GIUGLIANO IN CAMPANIA	2444496,985	4529935,679	6.769,05
393	2b	GIUGLIANO IN CAMPANIA	2440067,396	4533846,758	5.328,07
394	2b	GIUGLIANO IN CAMPANIA	2445013,53	4536102,114	5.636,87

395	2b	GIUGLIANO IN CAMPANIA	2446668,82	4533609,859	5.707,86
396	2b	GIUGLIANO IN CAMPANIA	2439464,23	4525714,411	10.224,38
397	2b	GIUGLIANO IN CAMPANIA	2448084,994	4532416,909	5.810,98
398	2b	GIUGLIANO IN CAMPANIA	2448961,381	4533873,471	5.980,93
399	2b	GIUGLIANO IN CAMPANIA	2450789,063	4531864,769	7.674,82
400	2b	GIUGLIANO IN CAMPANIA	2439611,608	4530478,076	7.543,56
401	2b	GIUGLIANO IN CAMPANIA	2444250,384	4526250,819	9.299,35
402	2b	GIUGLIANO IN CAMPANIA	2449354,423	4537412,227	6.619,44
403	2b	GIUGLIANO IN CAMPANIA	2440592,501	4533567,215	9.330,39
404	2b	GIUGLIANO IN CAMPANIA	2452525,532	4532922,015	6.660,32
405	2b	GIUGLIANO IN CAMPANIA	2450219,626	4532159,09	8.224,43
406	2b	GIUGLIANO IN CAMPANIA	2446645,268	4536501,728	8.077,49
407	2b	GIUGLIANO IN CAMPANIA	2443870,909	4528977,172	8.130,83
408	2b	GIUGLIANO IN CAMPANIA	2440326,244	4531279,855	13.005,92
409	2b	GIUGLIANO IN CAMPANIA	2442929,974	4533988,313	8.145,99
410	2b	GIUGLIANO IN CAMPANIA	2453657,963	4532350,821	12.058,77
411	2b	GIUGLIANO IN CAMPANIA	2449661,251	4531496,1	8.778,60
412	2b	GIUGLIANO IN CAMPANIA	2441036,312	4529481,632	8.718,66
413	2b	GIUGLIANO IN CAMPANIA	2439882,463	4534756,847	8.440,25
414	2b	GIUGLIANO IN CAMPANIA	2441343,798	4531921,626	12.347,88
415	2b	GIUGLIANO IN CAMPANIA	2445099,731	4535244,065	8.591,81
416	2b	GIUGLIANO IN CAMPANIA	2446719,919	4534225,328	8.761,56
417	2b	GIUGLIANO IN CAMPANIA	2451866,811	4532288,845	8.943,62
418	2b	GIUGLIANO IN CAMPANIA	2442959,94	4534597,223	9.143,38
419	2b	GIUGLIANO IN CAMPANIA	2437047,534	4533393,649	62.514,02
420	2b	GIUGLIANO IN CAMPANIA	2449122,469	4531365,07	9.319,83
421	2b	GIUGLIANO IN CAMPANIA	2454200,227	4532124,071	9.344,34
422	2b	GIUGLIANO IN CAMPANIA	2454542,417	4531571,608	11.506,26
423	2b	GIUGLIANO IN CAMPANIA	2442971,068	4530796,943	11.167,14
424	2b	GIUGLIANO IN CAMPANIA	2442059,247	4531862,869	13.350,99
425	2b	GIUGLIANO IN CAMPANIA	2439218,304	4529160,636	10.755,51
426	2b	GIUGLIANO IN CAMPANIA	2445318,906	4535542,329	13.198,36
427	2b	GIUGLIANO IN CAMPANIA	2443428,033	4526240,074	11.196,99
428	2b	GIUGLIANO IN CAMPANIA	2443587,566	4534622,358	11.638,66
429	2b	GIUGLIANO IN CAMPANIA	2444993,634	4530905,276	12.287,54
430	2b	GIUGLIANO IN CAMPANIA	2441732,259	4531894,838	12.585,66
431	2b	GIUGLIANO IN CAMPANIA	2440633,443	4529641,196	13.128,07
432	2b	GIUGLIANO IN CAMPANIA	2446048,958	4534679,131	13.328,20
433	2b	GIUGLIANO IN CAMPANIA	2450213,943	4532323,892	16.109,56
434	2b	GIUGLIANO IN CAMPANIA	2451550,177	4532296,58	16.865,67
435	2b	GIUGLIANO IN CAMPANIA	2444231,439	4525980,286	19.183,00
436	2b	GIUGLIANO IN CAMPANIA	2450993,436	4531653,125	18.152,41
437	2b	GIUGLIANO IN CAMPANIA	2453548,557	4533154,592	16.506,26
438	2b	GIUGLIANO IN CAMPANIA	2439094,599	4530379,604	16.075,23

439	2b	GIUGLIANO IN CAMPANIA	2448780,906	4532177,483	17.735,57
440	2b	GIUGLIANO IN CAMPANIA	2440790,252	4527013,341	308.141,24
441	2b	GIUGLIANO IN CAMPANIA	2441164,999	4530345,14	20.470,19
442	2b	GIUGLIANO IN CAMPANIA	2439283,608	4532908,595	46.181,34
443	2b	GIUGLIANO IN CAMPANIA	2437640,728	4532715,515	23.007,45
444	2b	GIUGLIANO IN CAMPANIA	2444591,598	4535899,915	35.138,85
445	2b	GIUGLIANO IN CAMPANIA	2438795,106	4534064,395	21.755,59
446	2b	GIUGLIANO IN CAMPANIA	2438906,859	4528781,698	21.664,54
447	2b	GIUGLIANO IN CAMPANIA	2446573,616	4532341,185	25.557,89
448	2b	GIUGLIANO IN CAMPANIA	2438736,12	4529545,377	28.003,45
449	2b	GIUGLIANO IN CAMPANIA	2444240,498	4532543,315	28.349,94
450	2b	GIUGLIANO IN CAMPANIA	2442666,611	4533310,332	35.351,66
451	2b	GIUGLIANO IN CAMPANIA	2439532,072	4526729,907	48.822,06
452	2b	GIUGLIANO IN CAMPANIA	2446267,879	4532109,653	55.105,93
453	2b	GIUGLIANO IN CAMPANIA	2438967,329	4533418,479	35.563,80
454	2b	GIUGLIANO IN CAMPANIA	2453504,512	4532485,415	40.476,15
455	2b	GIUGLIANO IN CAMPANIA	2445615,1	4532033,442	83.626,00
456	2b	GIUGLIANO IN CAMPANIA	2440671,189	4526380,74	63.875,41
457	2b	GIUGLIANO IN CAMPANIA	2439416,215	4532369,763	79.598,01
458	2b	GIUGLIANO IN CAMPANIA	2440871,919	4526016,16	111.830,71
459	2b	GIUGLIANO IN CAMPANIA	2437639,529	4533382,864	177.328,27
460	2b	GRICIGNANO DI AVERSA	2456187,849	4537215,783	1.190,57
461	2b	GRICIGNANO DI AVERSA	2456028,443	4536026,805	1.711,09
462	2b	GRICIGNANO DI AVERSA	2455627,423	4538108,131	3.504,93
463	2b	GRICIGNANO DI AVERSA	2455700,956	4537834,997	2.020,17
464	2b	GRICIGNANO DI AVERSA	2455788,887	4537940,058	3.307,34
465	2b	GRICIGNANO DI AVERSA	2455800,136	4539272,054	2.783,22
466	2b	GRICIGNANO DI AVERSA	2454960,332	4535977,773	22.655,13
467	2b	MADDALONI	2468245,714	4540204,493	1.281,74
468	2b	MADDALONI	2468789,986	4539907,437	2.014,50
469	2b	MADDALONI	2464650,861	4540127,506	2.178,81
470	2b	MADDALONI	2464579,771	4540154,24	1.960,39
471	2b	MADDALONI	2467843,677	4539657,112	1.769,77
472	2b	MADDALONI	2466796,312	4541958,905	2.061,28
473	2b	MADDALONI	2469747,3	4540548,485	8.018,77
474	2b	MADDALONI	2464733,802	4540227,34	2.450,09
475	2b	MADDALONI	2471017,883	4540317,259	2.657,86
476	2b	MADDALONI	2470211,957	4541309,282	2.788,61
477	2b	MADDALONI	2469312,751	4540836,95	2.828,45
478	2b	MADDALONI	2465405,235	4540237,034	3.299,84
479	2b	MADDALONI	2465704,867	4540318,817	5.407,72
480	2b	MADDALONI	2468477,5	4540817,515	8.378,20
481	2b	MADDALONI	2469517,683	4541128,425	8.555,91
482	2b	MADDALONI	2470424,21	4540525,953	12.170,43

483	2b	MADDALONI	2470448,516	4543141,058	12.716,93
484	2b	MADDALONI	2469101,958	4540816,967	16.797,73
485	2b	MADDALONI	2465099,014	4539688,783	14.839,66
486	2b	MADDALONI	2465549,778	4541593,468	16.400,28
487	2b	MADDALONI	2467730,294	4540140,956	17.457,90
488	2b	MADDALONI	2464926,849	4539944,714	16.534,43
489	2b	MADDALONI	2468103,132	4540791,556	18.060,58
490	2b	MADDALONI	2466968,295	4542320,562	28.658,88
491	2b	MADDALONI	2465899,69	4543272,583	29.911,43
492	2b	MADDALONI	2466210,733	4541996,211	34.225,07
493	2b	MADDALONI	2466014,984	4542066,61	18.250,45
494	2b	MADDALONI	2466714,201	4542192,707	38.413,21
495	2b	MARANO DI NAPOLI	2451472,432	4525627,165	15.727,57
496	2b	MARANO DI NAPOLI	2448004,212	4526485,784	10.845,87
497	2b	MARANO DI NAPOLI	2450897,021	4525493,412	3.784,25
498	2b	MARANO DI NAPOLI	2450531,922	4526570,035	10.679,09
499	2b	MARANO DI NAPOLI	2450063,544	4525176,588	7.086,07
500	2b	MARANO DI NAPOLI	2450161,625	4527601,435	7.237,34
501	2b	MARANO DI NAPOLI	2445425,618	4528344,796	7.692,92
502	2b	MARANO DI NAPOLI	2450734,075	4526659,812	10.032,84
503	2b	MARANO DI NAPOLI	2452930,05	4526556,003	16.116,73
504	2b	MARANO DI NAPOLI	2450796,915	4526823,804	11.952,27
505	2b	MARANO DI NAPOLI	2450460,45	4525613,268	16.155,58
506	2b	MARANO DI NAPOLI	2452664,427	4527233,166	18.827,38
507	2b	MARANO DI NAPOLI	2449417,067	4524988,967	15.858,47
508	2b	MARANO DI NAPOLI	2447330,217	4528440,311	17.068,92
509	2b	MARANO DI NAPOLI	2448843,168	4525679,535	24.534,10
510	2b	MARANO DI NAPOLI	2451241,215	4527081,153	28.391,98
511	2b	MARANO DI NAPOLI	2452580,112	4526286,026	92.165,72
512	2b	MARCIANISE	2458656,543	4543415,924	1.414,84
513	2b	MARCIANISE	2457283,945	4542442,912	1.535,75
514	2b	MARCIANISE	2462357,773	4541240,246	1.554,58
515	2b	MARCIANISE	2458000,995	4541282,396	1.803,00
516	2b	MARCIANISE	2462305,925	4542206,175	21.725,03
517	2b	MARCIANISE	2458542,333	4542208,228	2.544,81
518	2b	MARCIANISE	2462472,597	4540785,776	3.256,40
519	2b	MARCIANISE	2457985,962	4542406,936	3.043,19
520	2b	MARCIANISE	2459132,951	4542982,063	3.694,50
521	2b	MARCIANISE	2459645,576	4539778,704	3.771,72
522	2b	MARCIANISE	2461984,803	4541765,89	4.012,31
523	2b	MARCIANISE	2462210,295	4541324,677	3.841,25
524	2b	MARCIANISE	2459195,495	4540567,505	3.960,91
525	2b	MARCIANISE	2458000,511	4542190,319	4.434,83
526	2b	MARCIANISE	2460274,013	4539226,979	5.752,94

527	2b	MARCIANISE	2462231,153	4541301,667	4.689,33
528	2b	MARCIANISE	2458496,186	4541164,312	5.818,31
529	2b	MARCIANISE	2459066,238	4540366,055	5.506,39
530	2b	MARCIANISE	2462488,228	4541078,118	5.567,50
531	2b	MARCIANISE	2457831,071	4542380,329	5.547,11
532	2b	MARCIANISE	2459046,912	4539870,064	5.872,17
533	2b	MARCIANISE	2460186,387	4539587,682	6.504,90
534	2b	MARCIANISE	2457937,622	4542377,124	8.204,16
535	2b	MARCIANISE	2459481,714	4540465,794	8.322,37
536	2b	MARCIANISE	2462635,686	4541974,584	9.358,50
537	2b	MARCIANISE	2462316,651	4541073,892	10.067,07
538	2b	MARCIANISE	2459743,281	4542194,274	13.269,47
539	2b	MARCIANISE	2459576,539	4540900,433	11.250,03
540	2b	MARCIANISE	2459533,333	4540954,119	29.570,25
541	2b	MARCIANISE	2459898,679	4540966,31	30.246,98
542	2b	MARCIANISE	2460284,558	4541181,674	38.681,90
543	2b	MARIGLIANELLA	2472841,921	4532099,779	4.442,71
544	2b	MARIGLIANELLA	2472389,285	4529242,487	4.207,93
545	2b	MARIGLIANELLA	2472842,341	4532163,188	4.157,96
546	2b	MARIGLIANELLA	2472924,901	4533061,517	4.719,24
547	2b	MARIGLIANELLA	2472037,311	4528747,369	5.846,53
548	2b	MARIGLIANELLA	2472912,244	4532713,465	6.557,18
549	2b	MARIGLIANELLA	2471954,155	4531674,915	6.690,46
550	2b	MARIGLIANELLA	2472106,983	4531948,549	7.190,41
551	2b	MARIGLIANELLA	2472159,635	4532385,628	7.517,92
552	2b	MARIGLIANELLA	2472900,056	4532437,653	11.277,98
553	2b	MARIGLIANELLA	2472813,617	4532888,16	36.089,75
554	2b	MARIGLIANO	2474566,134	4534425,412	1.423,38
555	2b	MARIGLIANO	2473055,297	4529216,353	2.900,17
556	2b	MARIGLIANO	2471491,675	4533572,338	3.815,77
557	2b	MARIGLIANO	2473786,028	4534326,659	4.793,24
558	2b	MARIGLIANO	2475032,493	4530972,184	6.075,44
559	2b	MARIGLIANO	2473970,874	4533098,068	8.014,23
560	2b	MARIGLIANO	2474672,317	4534690,233	7.801,67
561	2b	MARIGLIANO	2474680,18	4528975,62	8.904,47
562	2b	MARIGLIANO	2474628,856	4535514,021	9.941,01
563	2b	MARIGLIANO	2473197,765	4528727,307	17.040,68
564	2b	MARIGLIANO	2474547,738	4528767,375	14.454,29
565	2b	MARIGLIANO	2475415,996	4534344,319	23.279,18
566	2b	MARIGLIANO	2473698,573	4529575,549	52.797,35
567	2b	MELITO DI NAPOLI	2456172,826	4529315,067	19.670,04
568	2b	MELITO DI NAPOLI	2454797,469	4529726,281	9.389,78
569	2b	MONDRAGONE	2427206,238	4552802,258	1.829,98
570	2b	MONDRAGONE	2428004,062	4551361,603	1.116,39

571	2b	MONDRAGONE	2430895,517	4551611,06	1.265,00
572	2b	MONDRAGONE	2429062,659	4553731,918	1.776,49
573	2b	MONDRAGONE	2431713,971	4551935,055	1.484,35
574	2b	MONDRAGONE	2429785,664	4548608,597	1.409,10
575	2b	MONDRAGONE	2427097,325	4552766,356	1.399,89
576	2b	MONDRAGONE	2430435,052	4546495,39	1.466,93
577	2b	MONDRAGONE	2431587,288	4550908,518	1.659,83
578	2b	MONDRAGONE	2428464,39	4552996,378	4.274,64
579	2b	MONDRAGONE	2428530,753	4553990,971	1.604,83
580	2b	MONDRAGONE	2424490,589	4554746,6	1.980,92
581	2b	MONDRAGONE	2426739,38	4554502,674	1.984,24
582	2b	MONDRAGONE	2427904,09	4551379,685	2.476,84
583	2b	MONDRAGONE	2427848,371	4551378,274	2.542,26
584	2b	MONDRAGONE	2429306,964	4551062,418	2.507,04
585	2b	MONDRAGONE	2429426,186	4548307,012	2.778,55
586	2b	MONDRAGONE	2429814,592	4548374,293	2.718,84
587	2b	MONDRAGONE	2426140,064	4552823,66	3.046,41
588	2b	MONDRAGONE	2432301,207	4551814,631	3.001,21
589	2b	MONDRAGONE	2430427,441	4546564,878	3.201,34
590	2b	MONDRAGONE	2426243,978	4552621,171	3.116,97
591	2b	MONDRAGONE	2427068,891	4552774,1	3.257,72
592	2b	MONDRAGONE	2424880,827	4553923,842	3.512,61
593	2b	MONDRAGONE	2428072,891	4547985,668	9.982,25
594	2b	MONDRAGONE	2427955,56	4551723,013	4.731,24
595	2b	MONDRAGONE	2426825,174	4555026,927	3.723,93
596	2b	MONDRAGONE	2431753,31	4549235,651	4.366,33
597	2b	MONDRAGONE	2430722,908	4546097,258	5.139,25
598	2b	MONDRAGONE	2429573,816	4549070,168	5.190,88
599	2b	MONDRAGONE	2430065,467	4554638,198	5.623,79
600	2b	MONDRAGONE	2429370,087	4554307,847	5.794,37
601	2b	MONDRAGONE	2431452,129	4549818,772	6.909,25
602	2b	MONDRAGONE	2430017,111	4551583,439	8.055,54
603	2b	MONDRAGONE	2429364,059	4554078,973	8.157,93
604	2b	MONDRAGONE	2428453,392	4554034,625	8.118,37
605	2b	MONDRAGONE	2424772,982	4554139,38	10.366,46
606	2b	MONDRAGONE	2429300,827	4553583,866	12.802,29
607	2b	MONDRAGONE	2423875,829	4555485,843	14.499,41
608	2b	MONDRAGONE	2428842,977	4547740,1	19.203,01
609	2b	MONDRAGONE	2429320,382	4547301,569	21.042,76
610	2b	MONDRAGONE	2430684,126	4554908,292	24.004,28
611	2b	MONDRAGONE	2430787,273	4553965,886	25.491,02
612	2b	MONDRAGONE	2424766,117	4553945,113	23.979,70
613	2b	MONDRAGONE	2428883,591	4546909,5	30.947,50
614	2b	MONDRAGONE	2429147,323	4547151,569	43.048,34

615	2b	MONDRAGONE	2429256,422	4546556,252	43.651,56
616	2b	MONDRAGONE	2428712,525	4547475,257	75.064,46
617	2b	MUGNANO DI NAPOLI	2452449,85	4528960,524	4.764,53
618	2b	MUGNANO DI NAPOLI	2454430,297	4529535,242	16.982,15
619	2b	MUGNANO DI NAPOLI	2453530,128	4529605,776	19.434,75
620	2b	MUGNANO DI NAPOLI	2452425,462	4529470,332	10.903,58
621	2b	NAPOLI	2448557,135	4522896,303	71.962,01
622	2b	NAPOLI	2448824,382	4524373,204	3.644,54
623	2b	NAPOLI	2461098,192	4526176,483	6.965,46
624	2b	NAPOLI	2460340,673	4525225,874	7.513,74
625	2b	NAPOLI	2448727,484	4523441,362	49.392,30
626	2b	NAPOLI	2454815,509	4528456,976	18.402,26
627	2b	NAPOLI	2456206,066	4529929,473	8.667,42
628	2b	NAPOLI	2464530,373	4523150,137	28.701,90
629	2b	NAPOLI	2453031,758	4526626,419	13.259,05
630	2b	NAPOLI	2449964,946	4520382,211	31.162,70
631	2b	NAPOLI	2464011,962	4523449,484	21.768,77
632	2b	NAPOLI	2457645,894	4528282,218	22.104,85
633	2b	NAPOLI	2464222,575	4524782,483	33.442,83
634	2b	NAPOLI	2447215,449	4523781,016	39.237,01
635	2b	NAPOLI	2448390,99	4519548,696	33.124,54
636	2b	NAPOLI	2465309,721	4523422,455	41.492,94
637	2b	NAPOLI	2446877,015	4523608,614	41.378,74
638	2b	NAPOLI	2453485,985	4526461,757	68.214,37
639	2b	NOLA	2477856,704	4533190,756	1.909,63
640	2b	NOLA	2476320,251	4524122,582	1.589,39
641	2b	NOLA	2476979,4	4532102,484	1.603,63
642	2b	NOLA	2477865,074	4531238,484	1.733,69
643	2b	NOLA	2476377,154	4525335,814	3.017,97
644	2b	NOLA	2481367,894	4529961,585	2.739,96
645	2b	NOLA	2475388,756	4537168,262	5.539,35
646	2b	NOLA	2476131,171	4536236,08	19.205,55
647	2b	ORTA DI ATELLA	2459446,615	4537760,136	4.010,54
648	2b	ORTA DI ATELLA	2460261,889	4534891,91	12.125,18
649	2b	ORTA DI ATELLA	2459165,729	4536593,72	9.489,71
650	2b	ORTA DI ATELLA	2459316,978	4537519,134	8.477,44
651	2b	ORTA DI ATELLA	2460167,39	4538496,188	27.471,10
652	2b	ORTA DI ATELLA	2459850,112	4538311,396	19.576,87
653	2b	ORTA DI ATELLA	2460082,859	4535666,139	18.870,35
654	2b	PALMA CAMPANIA	2480561,177	4524766,647	14.343,59
655	2b	PALMA CAMPANIA	2480573,364	4524814,065	2.280,93
656	2b	PALMA CAMPANIA	2481959,642	4520605,839	3.867,66
657	2b	PALMA CAMPANIA	2481030,909	4521435,676	11.777,86
658	2b	PALMA CAMPANIA	2480598,854	4524695,54	12.550,51

659	2b	PALMA CAMPANIA	2482035,469	4525196,108	7.712,62
660	2b	PALMA CAMPANIA	2481306,647	4519727,017	9.510,39
661	2b	PALMA CAMPANIA	2481136,499	4520840,849	10.039,31
662	2b	PALMA CAMPANIA	2480867,88	4522660,556	16.833,10
663	2b	PALMA CAMPANIA	2481324,891	4522125,359	116.369,87
664	2b	PALMA CAMPANIA	2481667,472	4521047,73	57.734,32
665	2b	PARETE	2446379,578	4533549,179	12.665,97
666	2b	PARETE	2448963,222	4533768,995	6.029,40
667	2b	PARETE	2448459,458	4534350,687	7.574,01
668	2b	PARETE	2449794,494	4533789,793	8.657,05
669	2b	PARETE	2449897,532	4533918,269	10.114,89
670	2b	PARETE	2449324,589	4533881,994	17.109,69
671	2b	POMIGLIANO D'ARCO	2466425,603	4527145,089	5.558,71
672	2b	POMIGLIANO D'ARCO	2466399,292	4527299,64	5.527,90
673	2b	POMIGLIANO D'ARCO	2468703,935	4527359,938	7.260,26
674	2b	POMIGLIANO D'ARCO	2466318,408	4527195,426	6.310,74
675	2b	POMIGLIANO D'ARCO	2466347,533	4527282,468	11.036,54
676	2b	POMIGLIANO D'ARCO	2470347,815	4527668,301	16.032,95
677	2b	POMIGLIANO D'ARCO	2468611,859	4526856,415	25.160,39
678	2b	QUALIANO	2446937,774	4530530,22	5.093,64
679	2b	QUALIANO	2447803,975	4530584,216	1.086,66
680	2b	QUALIANO	2446966,141	4530014,542	15.995,23
681	2b	QUALIANO	2446931,215	4531223,757	25.736,14
682	2b	QUALIANO	2448510,464	4530626,576	2.415,31
683	2b	QUALIANO	2447760,593	4530230,341	2.524,02
684	2b	QUALIANO	2447842,96	4530485,024	2.621,81
685	2b	QUALIANO	2447853,337	4529566,11	36.128,76
686	2b	QUALIANO	2448264,301	4530929,209	5.651,04
687	2b	QUALIANO	2447454,925	4530346,67	25.926,74
688	2b	QUALIANO	2446050,727	4530899,448	39.711,55
689	2b	QUALIANO	2445501,257	4529267,741	12.867,98
690	2b	QUALIANO	2447629,276	4529793,166	7.588,39
691	2b	QUALIANO	2446455,478	4529748,603	11.382,17
692	2b	QUALIANO	2447606,212	4530088,366	10.494,36
693	2b	QUALIANO	2445740,289	4531340,289	13.161,20
694	2b	QUALIANO	2445471,667	4529626,774	20.898,35
695	2b	QUALIANO	2445907,861	4530966,712	14.062,53
696	2b	QUALIANO	2446871,26	4529472,661	117.305,08
697	2b	QUALIANO	2446717,813	4530411,914	87.698,57
698	2b	ROCCARAINOLA	2478568,857	4536285,247	15.607,06
699	2b	ROCCARAINOLA	2478605,253	4536430,59	37.968,83
700	2b	SAN GIUSEPPE VESUVIANO	2477375,543	4518966,84	1.171,26
701	2b	SAN GIUSEPPE VESUVIANO	2479839,067	4518722,751	9.083,08
702	2b	SAN GIUSEPPE VESUVIANO	2476413,423	4518954,055	3.198,72

703	2b	SAN GIUSEPPE VESUVIANO	2479166,431	4518147,507	11.095,18
704	2b	SAN GIUSEPPE VESUVIANO	2480424,003	4519574,799	33.950,89
705	2b	SAN MARCELLINO- FRIGNANO	2451222,644	4538162,04	2.195,17
706	2b	SAN MARCELLINO- FRIGNANO	2451198,475	4537333,256	13.609,36
707	2b	SAN MARCELLINO- FRIGNANO	2449133,548	4538585,611	3.271,05
708	2b	SAN MARCELLINO- FRIGNANO	2448981,969	4537431	40.095,02
709	2b	SANT'ARPINO	2456485,956	4534905,122	4.089,44
710	2b	SANT'ARPINO	2456163,672	4534112,966	5.004,81
711	2b	SANT'ARPINO	2457336,866	4533866,288	10.843,62
712	2b	SAVIANO	2477995,725	4526094,563	1.083,69
713	2b	SAVIANO	2476819,369	4529021,721	1.045,28
714	2b	SAVIANO	2476885,459	4528721,548	1.379,79
715	2b	SAVIANO	2478717,245	4526108,456	1.499,02
716	2b	SAVIANO	2476729,828	4526168,658	1.894,88
717	2b	SCISCIANO	2476575,245	4529956,659	2.595,31
718	2b	SCISCIANO	2476818,046	4529357,278	2.432,30
719	2b	SCISCIANO	2476401,349	4529891,489	7.707,01
720	2b	SOMMA VESUVIANA	2475596,29	4524542,514	19.542,79
721	2b	SOMMA VESUVIANA	2474625,396	4526677,71	1.874,58
722	2b	SOMMA VESUVIANA	2472846,871	4524209,914	3.540,22
723	2b	SOMMA VESUVIANA	2475728,571	4525783,181	3.732,09
724	2b	SOMMA VESUVIANA	2472633,571	4523390,277	5.576,04
725	2b	SOMMA VESUVIANA	2472835,619	4526183,154	20.181,20
726	2b	SOMMA VESUVIANA	2473043,49	4525665,624	7.320,79
727	2b	SOMMA VESUVIANA	2472924,179	4527989,547	7.270,93
728	2b	SOMMA VESUVIANA	2471526,726	4523463,944	7.036,85
729	2b	SOMMA VESUVIANA	2470845,438	4526014,282	9.074,56
730	2b	SOMMA VESUVIANA	2475746,499	4525155,223	10.948,83
731	2b	SOMMA VESUVIANA	2470840,545	4527551,196	11.679,13
732	2b	SOMMA VESUVIANA	2471035,053	4523577,911	16.509,04
733	2b	SOMMA VESUVIANA	2473294,439	4528127,283	23.142,39
734	2b	SOMMA VESUVIANA	2474883,858	4523108,892	26.982,68
735	2b	SOMMA VESUVIANA	2474331,495	4522744,016	158.393,39
736	2b	STRIANO	2483836,737	4517575,573	1.222,13
737	2b	STRIANO	2482649,423	4518753,157	3.956,55
738	2b	STRIANO	2483023,021	4517165,104	4.630,39
739	2b	STRIANO	2483605,37	4517086,617	8.115,99
740	2b	SUCCIVO	2457212,779	4540910,494	1.544,71
741	2b	SUCCIVO	2458568,498	4539674,662	1.892,75
742	2b	SUCCIVO	2457407,693	4536785,791	2.357,83
743	2b	SUCCIVO	2458295,78	4540031,896	6.051,35
744	2b	SUCCIVO	2456807,476	4535398,334	4.327,17

745	2b	SUCCIVO	2458847,154	4540306,959	31.986,63
746	2b	SUCCIVO	2457410,943	4540718,553	14.961,05
747	2b	SUCCIVO	2457256,823	4535991,883	5.582,18
748	2b	SUCCIVO	2456800,971	4537601,635	5.894,72
749	2b	SUCCIVO	2457823,154	4536036,809	6.221,33
750	2b	SUCCIVO	2457252,473	4540829,65	8.568,07
751	2b	SUCCIVO	2456270,901	4535894,523	7.915,09
752	2b	SUCCIVO	2456971,517	4536303,875	8.008,95
753	2b	SUCCIVO	2458654,639	4539654,773	9.724,20
754	2b	SUCCIVO	2456641,891	4536806,828	10.642,26
755	2b	SUCCIVO	2457503,597	4540314,097	10.818,95
756	2b	TERZIGNO	2474836,741	4515936,195	1.290,64
757	2b	TERZIGNO	2479622,988	4517463,177	20.256,04
758	2b	TERZIGNO	2475638,289	4519373,748	3.776,32
759	2b	TERZIGNO	2478745,171	4517538,787	7.949,33
760	2b	TERZIGNO	2479174,976	4515999,992	2.354,46
761	2b	TERZIGNO	2479071,103	4516139,264	8.504,66
762	2b	TERZIGNO	2479262,023	4516670,461	20.007,38
763	2b	TERZIGNO	2477628,848	4517425,448	4.036,39
764	2b	TERZIGNO	2478014,418	4514734,996	5.959,14
765	2b	TERZIGNO	2475708,797	4519460,337	5.390,03
766	2b	TERZIGNO	2475485,232	4516845,617	7.734,95
767	2b	TERZIGNO	2478959,256	4517852,79	8.991,09
768	2b	TERZIGNO	2476610,604	4515267,557	18.300,49
769	2b	TERZIGNO	2479399,234	4516087,033	20.443,61
770	2b	TERZIGNO	2476197,152	4515265,273	30.488,61
771	2b	TERZIGNO	2475303,069	4515181,072	85.489,82
772	2b	TEVEROLA	2455212,932	4541836,477	2.708,67
773	2b	TEVEROLA	2455073,616	4542450,244	1.729,11
774	2b	TEVEROLA	2453318,838	4539238,53	1.838,89
775	2b	TEVEROLA	2452589,665	4538230,234	1.918,61
776	2b	TEVEROLA	2454013,656	4540501,116	3.745,13
777	2b	TEVEROLA	2452582,945	4538192,66	4.349,02
778	2b	TEVEROLA	2454270,851	4541306,814	6.444,31
779	2b	TEVEROLA	2455220,805	4542514,053	26.886,83
780	2b	TEVEROLA	2454723,889	4541543,775	19.265,30
781	2b	TEVEROLA	2453166,916	4539017,422	65.140,48
782	2b	TRENTOLA-DUCENTA-DUCENTA	2448459,446	4536399,758	4.622,06
783	2b	TRENTOLA-DUCENTA-DUCENTA	2448779,579	4536548,667	4.381,78
784	2b	VILLA DI BRIANO	2449319,307	4539329,953	5.626,99
785	2b	VILLA DI BRIANO	2449099,572	4541021,088	3.764,36
786	2b	VILLA DI BRIANO	2449666,179	4540009,789	9.077,14
787	2b	VILLA DI BRIANO	2448933,544	4539388,89	6.954,63

788	2b	VILLA DI BRIANO	2448491,132	4540565,936	21.398,75
789	2b	VILLA DI BRIANO	2449807,85	4540568,42	38.286,48
790	2b	VILLA DI BRIANO	2449706,269	4541193,293	41.482,22
791	2b	VILLA LITERNO	2440829,915	4539012,09	1.189,78
792	2b	VILLA LITERNO	2445025,454	4537044,85	1.480,11
793	2b	VILLA LITERNO	2436482,546	4538030,065	1.654,48
794	2b	VILLA LITERNO	2437311,801	4535819,904	1.666,04
795	2b	VILLA LITERNO	2441243,407	4539124,354	1.791,01
796	2b	VILLA LITERNO	2436365,871	4539805,932	5.066,23
797	2b	VILLA LITERNO	2435255,966	4537526,065	7.701,42
798	2b	VILLA LITERNO	2436406,3	4538306,13	2.179,61
799	2b	VILLA LITERNO	2438831,213	4536032,458	3.152,20
800	2b	VILLA LITERNO	2444804,724	4537942,704	2.680,12
801	2b	VILLA LITERNO	2439879,288	4539097,316	2.850,93
802	2b	VILLA LITERNO	2442203,053	4538014,056	3.176,17
803	2b	VILLA LITERNO	2438277,163	4533833,908	3.107,80
804	2b	VILLA LITERNO	2445733,8	4537456,422	3.247,75
805	2b	VILLA LITERNO	2443644,24	4538862,704	3.261,95
806	2b	VILLA LITERNO	2441846,284	4541360,053	3.333,75
807	2b	VILLA LITERNO	2444766,184	4537479,059	3.381,19
808	2b	VILLA LITERNO	2438938,08	4536420,851	3.665,34
809	2b	VILLA LITERNO	2437747,904	4538856,048	4.028,31
810	2b	VILLA LITERNO	2436538,992	4538065,57	4.318,26
811	2b	VILLA LITERNO	2442937,067	4541283,018	4.107,32
812	2b	VILLA LITERNO	2442971,584	4535268,756	4.645,31
813	2b	VILLA LITERNO	2445022,978	4539369,616	5.342,37
814	2b	VILLA LITERNO	2438038,777	4534644,362	5.336,70
815	2b	VILLA LITERNO	2436922,897	4539458,329	5.169,42
816	2b	VILLA LITERNO	2445910,722	4537654,532	6.552,55
817	2b	VILLA LITERNO	2437234,474	4534756,399	5.446,69
818	2b	VILLA LITERNO	2439998,416	4539751,173	7.071,66
819	2b	VILLA LITERNO	2435847,237	4537072,224	5.999,47
820	2b	VILLA LITERNO	2443472,379	4538846,745	7.155,18
821	2b	VILLA LITERNO	2437511,632	4536846,823	10.651,32
822	2b	VILLA LITERNO	2436724,862	4539228,832	7.504,54
823	2b	VILLA LITERNO	2443179,612	4539696,993	7.479,30
824	2b	VILLA LITERNO	2436101,69	4540017,165	8.754,85
825	2b	VILLA LITERNO	2444347,494	4537261,772	7.545,33
826	2b	VILLA LITERNO	2437271,116	4537699,084	8.819,07
827	2b	VILLA LITERNO	2442511,751	4535262,092	8.343,01
828	2b	VILLA LITERNO	2436566,696	4539596,88	154.191,50
829	2b	VILLA LITERNO	2443218,692	4536014,945	9.030,01
830	2b	VILLA LITERNO	2442846,812	4538787,732	9.265,09
831	2b	VILLA LITERNO	2443740,568	4537550,255	9.499,37

832	2b	VILLA LITERNO	2436369,073	4536048,23	13.022,10
833	2b	VILLA LITERNO	2437006,874	4536999,349	10.403,22
834	2b	VILLA LITERNO	2446002,37	4537758,98	10.596,55
835	2b	VILLA LITERNO	2438400,545	4534103,751	10.163,40
836	2b	VILLA LITERNO	2435874,187	4536765,812	10.679,80
837	2b	VILLA LITERNO	2441700,51	4541741,637	11.277,77
838	2b	VILLA LITERNO	2441790,155	4535382,693	12.334,05
839	2b	VILLA LITERNO	2437270,923	4534486,587	14.942,07
840	2b	VILLA LITERNO	2436108,848	4538905,765	13.142,32
841	2b	VILLA LITERNO	2435823,97	4536554,825	13.698,97
842	2b	VILLA LITERNO	2438153,685	4535293,266	15.447,24
843	2b	VILLA LITERNO	2435059,605	4539420,682	15.886,94
844	2b	VILLA LITERNO	2437801,552	4535576,782	19.889,84
845	2b	VILLA LITERNO	2445058,529	4537983,36	24.460,82
846	2b	VILLA LITERNO	2437992,357	4534223,45	24.879,21
847	2b	VILLA LITERNO	2438625,044	4534856,787	25.299,75
848	2b	VILLA LITERNO	2443600,378	4537675,707	30.161,93
849	2b	VILLA LITERNO	2437629,465	4534411,489	44.036,09
850	2b	VILLA LITERNO	2438762,041	4534529,657	40.309,03
851	2b	VILLA LITERNO	2438932,393	4534873,765	84.103,09
852	2b	VILLA LITERNO	2436840,952	4540121,356	77.955,82
853	2b	VILLA LITERNO	2436347,59	4537026,085	115.825,83
854	2b	VILLA LITERNO	2436213,367	4536357,079	130.632,13
855	2b	VILLA LITERNO	2436514,672	4536483,098	188.464,86
856	2b	VILLA LITERNO	2437147,392	4540379,307	173.637,61
857	2b	VILLARICCA	2445881,163	4528524,533	5.641,96
858	2b	VILLARICCA	2448359,407	4529458,15	5.327,62
859	2b	VILLARICCA	2450138,947	4530153,579	22.400,63

SITI CON SUPERFICIE AGRICOLA INFERIORE A 1.000 MQ

ID Sito	Classe di rischio	Comune	EPSG:3004		Area (mq)
			Coordinata X	Coordinata Y	
860	2b	ACERRA	2469081,688	4538126,6	8.036,70
861	2b	ACERRA	2467426,515	4537660,019	6.364,10
862	2b	ACERRA	2468858,081	4533182,258	1.474,95
863	2b	ACERRA	2465792,08	4533920,441	4.576,32
864	2b	ACERRA	2468293,508	4530217,709	10.248,11
865	2b	ACERRA	2465768,488	4534116,668	6.449,20
866	2b	ACERRA	2469272,48	4532281,677	7.129,77
867	2b	ACERRA	2469336,94	4534641,645	7.239,28
868	2b	ACERRA	2469282,734	4532608,716	17.593,72
869	2b	ACERRA	2465963,523	4530310,049	3.339,76
870	2b	ACERRA	2469406,626	4532579,906	9.651,56
871	2b	ACERRA	2471044,998	4534539,577	685,76
872	2b	ACERRA	2466634,553	4537393,614	851,77
873	2b	ACERRA	2465576,385	4535919,502	876,01
874	2b	ACERRA	2466760,903	4535500,3	16.624,66
875	2b	ACERRA	2474023,835	4535452,162	8.437,35
876	2b	ACERRA	2470939,607	4534534,19	3.351,76
877	2b	ACERRA	2465349,48	4532888,552	13.272,72
878	2b	ACERRA	2465031,162	4532888,789	3.682,17
879	2b	AFRAGOLA	2462190,603	4532372,211	6.508,33
880	2b	AFRAGOLA	2465341,013	4530935,368	2.670,64
881	2b	AFRAGOLA	2462974,6	4529062,379	18.085,80
882	2b	AFRAGOLA	2463096,353	4532920,436	1.012,54
883	2b	AFRAGOLA	2464200,415	4532999,796	5.275,82
884	2b	AFRAGOLA	2465253,474	4530919,573	5.970,80
885	2b	AFRAGOLA	2463205,855	4532906,905	3.139,13
886	2b	AFRAGOLA	2463201,207	4528847,396	38.360,77
887	2b	AFRAGOLA	2464896,008	4530979,598	44.327,49
888	2b	AFRAGOLA	2463531,672	4532230,749	8.534,44
889	2b	AFRAGOLA	2463518,949	4528782,902	2.797,78
890	2b	AFRAGOLA	2463734,683	4528666,276	4.466,81
891	2b	AFRAGOLA	2463688,376	4528482,575	16.468,75
892	2b	AFRAGOLA	2464457	4531937,454	4.677,01
893	2b	AFRAGOLA	2463059,8	4530746,608	3.583,26
894	2b	AFRAGOLA	2462353,363	4529367,281	8.866,13
895	2b	AFRAGOLA	2462818,917	4528041,872	18.565,22
896	2b	AFRAGOLA	2462801,77	4528257,407	26.169,92

897	2b	AVERSA	2454023,626	4534895,918	6.904,22
898	2b	AVERSA	2454527,006	4535145,524	2.655,21
899	2b	AVERSA	2453371,586	4534637,469	4.269,59
900	2b	AVERSA	2453784,126	4537411,561	13.987,55
901	2b	AVERSA	2454569,895	4536154,121	4.527,56
902	2b	AVERSA	2452653,732	4534925,857	8.041,88
903	2b	CAIVANO	2461268,242	4538690,88	33.637,32
904	2b	CAIVANO	2460891,018	4536332,507	3.947,88
905	2b	CAIVANO	2461933,652	4538392,783	19.848,40
906	2b	CAIVANO	2461401,161	4539499,53	13.075,03
907	2b	CAIVANO	2462151,008	4538204,027	34.251,75
908	2b	CAIVANO	2460235,628	4537520,775	4.484,53
909	2b	CAIVANO	2460550,541	4535883,618	31.418,43
910	2b	CAIVANO	2462639,32	4534337,371	4.151,98
911	2b	CAIVANO	2460287,381	4537451,105	5.486,20
912	2b	CAIVANO	2460516,64	4534730,053	10.349,79
913	2b	CAIVANO	2460545,948	4535357,972	3.035,64
914	2b	CAIVANO	2460350,094	4534939,896	25.961,90
915	2b	CAIVANO	2460406,649	4537467,444	3.242,86
916	2b	CAIVANO	2462256,552	4537463,421	354,79
917	2b	CAIVANO	2462176,143	4537439,908	8.850,58
918	2b	CAIVANO	2463263,312	4536627,119	1.458,14
919	2b	CAIVANO	2461062,03	4535347,71	15.395,13
920	2b	CAIVANO	2460799,441	4538803,786	5.460,24
921	2b	CAIVANO	2463970,65	4535947,366	3.324,00
922	2b	CAIVANO	2460355,337	4534097,851	41.373,04
923	2b	CAIVANO	2463515,081	4534404,459	1.931,87
924	2b	CAIVANO	2461379,54	4539760,423	9.730,39
925	2b	CALVIZZANO	2449009,926	4528877,345	5.572,25
926	2b	CARINARO	2454571,616	4537874,646	1.911,55
927	2b	CARINARO	2455832,052	4539752,217	6.918,20
928	2b	CARINARO	2454314,339	4536951,204	3.600,10
929	2b	CARINARO	2454851,754	4539445,924	5.177,97
930	2b	CARINARO	2454793,932	4538142,995	2.305,71
931	2b	CASAL DI PRINCIPE	2444681,748	4538911,992	1.029,69
932	2b	CASAL DI PRINCIPE	2447621,543	4540809,823	7.629,69
933	2b	CASAL DI PRINCIPE	2445788,243	4542881,298	13.553,83
934	2b	CASAL DI PRINCIPE	2447853,816	4541931,739	106.956,01
935	2b	CASAL DI PRINCIPE	2444974,47	4540756,35	16.991,59
936	2b	CASAL DI PRINCIPE	2446479,807	4542186,481	20.021,87
937	2b	CASAL DI PRINCIPE	2444826,873	4542517,907	7.456,98
938	2b	CASAL DI PRINCIPE	2443882,756	4541490,368	16.337,87
939	2b	CASAL DI PRINCIPE	2447169,218	4541279,208	19.815,97
940	2b	CASAL DI PRINCIPE	2447444,246	4541364,281	19.282,36

941	2b	CASAL DI PRINCIPE	2444042,194	4540403,349	4.952,23
942	2b	CASAL DI PRINCIPE	2445391,987	4540309,844	5.591,23
943	2b	CASALNUOVO DI NAPOLI	2466655,657	4527492,984	7.378,71
944	2b	CASALNUOVO DI NAPOLI	2467120,426	4529983,759	20.314,59
945	2b	CASALNUOVO DI NAPOLI	2464000,125	4529127,027	2.758,11
946	2b	CASALNUOVO DI NAPOLI	2465200,74	4528446,487	4.513,74
947	2b	CASALNUOVO DI NAPOLI	2465666,889	4527482,551	3.598,89
948	2b	CASALNUOVO DI NAPOLI	2466634,841	4527578,126	7.558,17
949	2b	CASALUCE	2452131,396	4539557,683	34.282,82
950	2b	CASALUCE	2452607,073	4541068,006	3.825,14
951	2b	CASALUCE	2451964,035	4542031,331	1.045,37
952	2b	CASALUCE	2451601,798	4541729,447	1.786,88
953	2b	CASALUCE	2452635,742	4540637,79	6.114,60
954	2b	CASALUCE	2451762,013	4540298,083	7.866,33
955	2b	CASALUCE	2451836,695	4539073,717	30.314,19
956	2b	CASAMARCIANO	2480599,172	4531756,511	11.488,42
957	2b	CASAMARCIANO	2484543,12	4532681,738	161.083,34
958	2b	CASAMARCIANO	2480828,901	4531713,839	24.122,46
959	2b	CASANDRINO	2456431,647	4531108,159	26.561,83
960	2b	CASANDRINO	2456732,103	4532391,234	1.422,99
961	2b	CASANDRINO	2455614,138	4531042,063	558,23
962	2b	CASANDRINO	2457226,236	4530085,162	16.160,48
963	2b	CASANDRINO	2457098,358	4530407,128	6.151,01
964	2b	CASANDRINO	2455807,479	4531198,374	10.287,91
965	2b	CASERTA	2466489,989	4546514,751	3.051,18
966	2b	CASERTA	2466022,58	4546455,09	1.555,57
967	2b	CASERTA	2462495,219	4546363,653	2.928,67
968	2b	CASERTA	2464881,465	4545965,143	20.084,42
969	2b	CASERTA	2465109,523	4545861,128	6.563,07
970	2b	CASERTA	2465767,549	4545385,565	3.310,23
971	2b	CASERTA	2465712,7	4544127,304	24.672,73
972	2b	CASERTA	2461701,842	4551627,51	10.404,37
973	2b	CASERTA	2468811,347	4545767,994	6.922,83
974	2b	CASERTA	2465197,32	4545970,849	2.666,65
975	2b	CASERTA	2466628,457	4545029,367	618,66
976	2b	CASERTA	2466328,188	4545275,506	7.985,01
977	2b	CASERTA	2464699,768	4549110,28	10.667,59
978	2b	CASERTA	2462517,598	4552177,541	920,67
979	2b	CASERTA	2468869,551	4550035,249	4.080,48
980	2b	CASERTA	2465200,293	4549280,225	7.741,67
981	2b	CASERTA	2465210,947	4548808,67	3.072,35
982	2b	CASERTA	2465704,325	4548437,57	1.099,90
983	2b	CASERTA	2466379,997	4546869,343	5.798,96
984	2b	CASERTA	2466116,208	4546837,459	4.986,44

985	2b	CASERTA	2463665	4546017,24	5.603,72
986	2b	CASERTA	2466425,323	4546297,556	6.992,02
987	2b	CASERTA	2466017,05	4544651,388	16.535,01
988	2b	CASERTA	2465988,743	4544196,982	25.643,63
989	2b	CASERTA	2465510,403	4544097,413	25.283,43
990	2b	CASERTA	2465807,426	4544481,516	7.672,20
991	2b	CASERTA	2465593,166	4544328,918	29.730,42
992	2b	CASERTA	2465916,832	4544304,546	54.229,10
993	2b	CASORIA	2459813,298	4530536,896	5.395,95
994	2b	CASORIA	2462137,707	4528023,391	15.161,38
995	2b	CASORIA	2463238,834	4526650,731	429,37
996	2b	CASTEL VOLTURNO	2432720,713	4543070,862	7.244,45
997	2b	CASTEL VOLTURNO	2434712,055	4538818,621	5.996,09
998	2b	CASTEL VOLTURNO	2432004,35	4541628,7	20.022,29
999	2b	CASTEL VOLTURNO	2434087,362	4546874,42	690,39
1000	2b	CASTEL VOLTURNO	2431774,241	4542723,337	13.155,31
1001	2b	CASTEL VOLTURNO	2433015,754	4547306,055	169.375,80
1002	2b	CASTEL VOLTURNO	2436050,925	4547018,493	52.852,80
1003	2b	CASTEL VOLTURNO	2430120,254	4544241,55	4.671,55
1004	2b	CASTEL VOLTURNO	2435276,024	4536986,269	743,77
1005	2b	CASTEL VOLTURNO	2434934,319	4546834,905	4.149,15
1006	2b	CASTEL VOLTURNO	2430716,786	4542209,814	4.198,47
1007	2b	CASTEL VOLTURNO	2429176,995	4543412,178	3.478,76
1008	2b	CASTEL VOLTURNO	2429464,289	4543287,25	5.324,97
1009	2b	CASTEL VOLTURNO	2430365,08	4543055,034	1.275,98
1010	2b	CASTEL VOLTURNO	2431519,227	4542347,463	1.541,37
1011	2b	CASTEL VOLTURNO	2430794,06	4540727,663	35.187,82
1012	2b	CASTEL VOLTURNO	2433001,174	4540703,734	15.901,79
1013	2b	CASTEL VOLTURNO	2433278,537	4540495,747	11.795,09
1014	2b	CASTEL VOLTURNO	2433047,885	4540252,384	3.558,89
1015	2b	CASTEL VOLTURNO	2434694,905	4538084,215	8.733,43
1016	2b	CASTEL VOLTURNO	2434076,53	4538624,056	8.175,41
1017	2b	CASTEL VOLTURNO	2434022,275	4539273,586	1.356,40
1018	2b	CASTELLO DI CISTERNA	2470440,094	4531339,521	2.966,69
1019	2b	CASTELLO DI CISTERNA	2470441,992	4531272,795	3.215,70
1020	2b	CERCOLA	2465815,809	4522963,763	3.652,03
1021	2b	CERCOLA	2466184,36	4525338,432	8.268,55
1022	2b	CERCOLA	2466851,278	4523399,264	11.435,32
1023	2b	CERCOLA	2466663,102	4524085,935	9.310,50
1024	2b	CERCOLA	2465908,122	4525356,524	19.490,57
1025	2b	CERCOLA	2466445,123	4522018,853	3.413,16
1026	2b	CERCOLA	2466870,854	4522855,213	7.386,49
1027	2b	CERCOLA	2466863,666	4523622,58	6.297,91
1028	2b	CERCOLA	2466204,262	4524074,405	5.369,89

1029	2b	CESA	2455066,268	4533595,28	4.731,15
1030	2b	CESA	2454862,357	4533860,308	908,27
1031	2b	CRISPANO	2459794,665	4534740,691	1.031,46
1032	2b	CRISPANO	2460314,189	4535558,528	1.015,29
1033	2b	CRISPANO	2459517,368	4534722,363	5.874,70
1034	2b	CRISPANO	2459982,86	4534673,527	5.765,13
1035	2b	CRISPANO	2459492,598	4533994,439	13.492,53
1036	2b	FRATTAMAGGIORE	2457718,709	4533107,076	1.483,30
1037	2b	FRIGNANO	2451006,51	4542554,457	13.296,06
1038	2b	GIUGLIANO IN CAMPANIA	2444187,194	4528632,278	35.123,38
1039	2b	GIUGLIANO IN CAMPANIA	2437983,009	4531672,859	38.911,91
1040	2b	GIUGLIANO IN CAMPANIA	2439107,299	4530736,192	2.731,64
1041	2b	GIUGLIANO IN CAMPANIA	2439251,149	4526139,332	3.449,55
1042	2b	GIUGLIANO IN CAMPANIA	2451530,009	4532591,115	7.535,38
1043	2b	GIUGLIANO IN CAMPANIA	2442401,725	4526396,234	8.092,46
1044	2b	GIUGLIANO IN CAMPANIA	2444823,741	4531488,16	3.920,87
1045	2b	GIUGLIANO IN CAMPANIA	2449614,682	4532269,366	1.824,97
1046	2b	GIUGLIANO IN CAMPANIA	2446884,34	4533807,582	6.993,33
1047	2b	GIUGLIANO IN CAMPANIA	2451307,51	4533514,763	4.000,00
1048	2b	GIUGLIANO IN CAMPANIA	2439157,328	4529515,283	21.522,77
1049	2b	GIUGLIANO IN CAMPANIA	2454482,36	4532181,088	6.378,33
1050	2b	GIUGLIANO IN CAMPANIA	2442424,882	4531544,615	3.235,77
1051	2b	GIUGLIANO IN CAMPANIA	2451717,609	4533491,574	2.430,71
1052	2b	GIUGLIANO IN CAMPANIA	2445059,814	4530837,627	2.050,32
1053	2b	GIUGLIANO IN CAMPANIA	2445147,747	4535489,08	1.218,66
1054	2b	GIUGLIANO IN CAMPANIA	2446015,013	4532482,529	26.329,55
1055	2b	GIUGLIANO IN CAMPANIA	2437386,839	4532762,855	21.718,57
1056	2b	GIUGLIANO IN CAMPANIA	2437458,086	4533939,727	15.734,23
1057	2b	GIUGLIANO IN CAMPANIA	2445367,094	4536056,453	2.776,03
1058	2b	GIUGLIANO IN CAMPANIA	2453801,758	4532437,731	3.596,32
1059	2b	GIUGLIANO IN CAMPANIA	2449128,126	4532676,673	2.869,01
1060	2b	GIUGLIANO IN CAMPANIA	2453185,467	4533054,392	5.747,39
1061	2b	GIUGLIANO IN CAMPANIA	2446311,026	4535670,856	2.286,02
1062	2b	GIUGLIANO IN CAMPANIA	2443581,473	4532233,678	701,89
1063	2b	GIUGLIANO IN CAMPANIA	2446972,224	4535354,365	2.761,30
1064	2b	GIUGLIANO IN CAMPANIA	2447719,282	4535144,322	2.688,96
1065	2b	GIUGLIANO IN CAMPANIA	2441766,336	4530139,733	2.155,86
1066	2b	GIUGLIANO IN CAMPANIA	2441217,151	4529787,715	4.904,29
1067	2b	GIUGLIANO IN CAMPANIA	2444918,503	4531457,845	1.438,95
1068	2b	GIUGLIANO IN CAMPANIA	2439877,77	4526401,116	7.524,33
1069	2b	GIUGLIANO IN CAMPANIA	2439749,529	4525542,117	6.363,09
1070	2b	GIUGLIANO IN CAMPANIA	2443500,471	4531735,125	5.857,43
1071	2b	GIUGLIANO IN CAMPANIA	2448349,47	4532590,905	1.656,86
1072	2b	GIUGLIANO IN CAMPANIA	2444864,144	4533277,786	60.287,95

1073	2b	GIUGLIANO IN CAMPANIA	2445892,601	4532332,057	150.448,21
1074	2b	GIUGLIANO IN CAMPANIA	2446001,254	4536590,07	624,32
1075	2b	GIUGLIANO IN CAMPANIA	2445640,53	4533177,832	399.490,35
1076	2b	GIUGLIANO IN CAMPANIA	2442816,947	4530688,105	1.814,83
1077	2b	GIUGLIANO IN CAMPANIA	2445622,997	4535647,382	579,96
1078	2b	GIUGLIANO IN CAMPANIA	2451036,228	4532187,939	45.736,84
1079	2b	GIUGLIANO IN CAMPANIA	2444664,821	4531882,879	3.428,66
1080	2b	GIUGLIANO IN CAMPANIA	2453481,195	4532297,246	7.291,16
1081	2b	GIUGLIANO IN CAMPANIA	2440223,043	4532677,7	1.787,31
1082	2b	GIUGLIANO IN CAMPANIA	2437388,311	4532629,374	9.697,86
1083	2b	GIUGLIANO IN CAMPANIA	2437486,504	4532372,754	2.391,29
1084	2b	GIUGLIANO IN CAMPANIA	2445563,473	4531791,595	6.601,26
1085	2b	GIUGLIANO IN CAMPANIA	2439055,856	4526847,297	11.486,85
1086	2b	GIUGLIANO IN CAMPANIA	2441957,427	4527055,856	9.608,06
1087	2b	GIUGLIANO IN CAMPANIA	2451203,211	4533356,201	1.980,73
1088	2b	GIUGLIANO IN CAMPANIA	2449941,64	4530838,181	3.472,06
1089	2b	GIUGLIANO IN CAMPANIA	2453552,601	4530364,515	10.186,50
1090	2b	GIUGLIANO IN CAMPANIA	2453807,593	4531939,225	13.264,01
1091	2b	GIUGLIANO IN CAMPANIA	2447550,449	4531145,491	5.049,99
1092	2b	GIUGLIANO IN CAMPANIA	2443587,371	4529026,275	5.672,38
1093	2b	GIUGLIANO IN CAMPANIA	2444157,584	4529268,57	8.110,73
1094	2b	GIUGLIANO IN CAMPANIA	2439976,179	4531744,541	9.733,55
1095	2b	GIUGLIANO IN CAMPANIA	2438012,9	4530931,902	47.736,42
1096	2b	GIUGLIANO IN CAMPANIA	2444280,611	4526120,769	3.527,17
1097	2b	GRICIGNANO DI AVERSA	2457131,126	4540610,257	2.066,85
1098	2b	GRICIGNANO DI AVERSA	2456068,741	4538240,527	2.053,18
1099	2b	GRICIGNANO DI AVERSA	2457049,69	4542003,947	34.643,12
1100	2b	GRICIGNANO DI AVERSA	2456300,738	4539677,064	17.702,55
1101	2b	GRICIGNANO DI AVERSA	2456921,076	4539636,371	8.220,02
1102	2b	GRICIGNANO DI AVERSA	2455720,737	4536967,062	3.559,01
1103	2b	GRICIGNANO DI AVERSA	2455995,9	4538023,564	28.978,76
1104	2b	GRICIGNANO DI AVERSA	2455652,828	4536483,328	1.902,93
1105	2b	GRICIGNANO DI AVERSA	2456839,539	4539570,903	3.691,93
1106	2b	GRICIGNANO DI AVERSA	2455815,288	4537460,239	4.570,27
1107	2b	GRICIGNANO DI AVERSA	2455591,163	4537722,717	7.017,73
1108	2b	MADDALONI	2471183,576	4540891,51	2.629,83
1109	2b	MADDALONI	2468925,424	4540058,087	1.419,31
1110	2b	MADDALONI	2471333,82	4539896,737	513,12
1111	2b	MADDALONI	2467033,487	4540997,999	4.720,31
1112	2b	MADDALONI	2467071,527	4540804,995	133,01
1113	2b	MADDALONI	2468928,419	4540708,162	5.953,42
1114	2b	MADDALONI	2471090,092	4541196,817	110,85
1115	2b	MADDALONI	2468095,387	4539539,59	20.619,59
1116	2b	MADDALONI	2467783,894	4540229,206	185,33

1117	2b	MADDALONI	2469008,159	4540434,592	194,95
1118	2b	MADDALONI	2465199,403	4539668,913	232,61
1119	2b	MADDALONI	2467828,42	4540502,446	6.911,86
1120	2b	MADDALONI	2465469,577	4543687,716	115.072,30
1121	2b	MADDALONI	2467855,504	4540202,484	362,08
1122	2b	MADDALONI	2466516,619	4541166,751	9.169,66
1123	2b	MADDALONI	2469621,165	4540971,317	785,21
1124	2b	MADDALONI	2464594,277	4540946,747	3.406,87
1125	2b	MADDALONI	2464919,253	4539685,767	26.511,53
1126	2b	MADDALONI	2467501,416	4543938,556	12.604,34
1127	2b	MADDALONI	2469418,492	4543827,654	1.966,68
1128	2b	MADDALONI	2466557,083	4541871,874	11.158,27
1129	2b	MADDALONI	2467790,921	4541740,201	7.263,52
1130	2b	MADDALONI	2466299,469	4541448,608	412,53
1131	2b	MADDALONI	2466438,821	4541600,513	9.653,66
1132	2b	MADDALONI	2472526,552	4540326,975	668,62
1133	2b	MADDALONI	2472678,694	4540747,101	10.039,71
1134	2b	MARANO DI NAPOLI	2450064,996	4526854,104	5.531,33
1135	2b	MARANO DI NAPOLI	2448627,269	4529326,692	23.433,71
1136	2b	MARANO DI NAPOLI	2446295,946	4528784,917	17.214,31
1137	2b	MARANO DI NAPOLI	2448454,522	4526798,593	18.288,42
1138	2b	MARANO DI NAPOLI	2446939,081	4527257,965	14.102,40
1139	2b	MARANO DI NAPOLI	2448647,571	4526316,955	6.654,85
1140	2b	MARANO DI NAPOLI	2449112,42	4525973,707	6.072,80
1141	2b	MARANO DI NAPOLI	2449635,123	4526937,835	2.016,44
1142	2b	MARANO DI NAPOLI	2450695,951	4526876,36	3.355,48
1143	2b	MARANO DI NAPOLI	2451103,808	4526219,144	24.212,93
1144	2b	MARANO DI NAPOLI	2451160,383	4526011,614	5.799,22
1145	2b	MARCIANISE	2460079,935	4541579,103	2.702,39
1146	2b	MARCIANISE	2459458,495	4542463,312	5.938,27
1147	2b	MARCIANISE	2460180,627	4540698,201	4.103,94
1148	2b	MARCIANISE	2459793,37	4543305,602	5.936,52
1149	2b	MARCIANISE	2458638,498	4540635,482	6.284,74
1150	2b	MARCIANISE	2460473,792	4541251,654	8.515,24
1151	2b	MARCIANISE	2459113,387	4540250,795	309,66
1152	2b	MARCIANISE	2457660,402	4543034,041	3.586,89
1153	2b	MARCIANISE	2460585,495	4541125,759	747,19
1154	2b	MARCIANISE	2462783,178	4540037,456	7.015,12
1155	2b	MARCIANISE	2462896,267	4540615,742	5.398,98
1156	2b	MARIGLIANO	2474127,419	4534467,391	2.575,71
1157	2b	MARIGLIANO	2474139,364	4531490,361	11.180,64
1158	2b	MARIGLIANO	2475019,414	4533900,967	4.849,98
1159	2b	MARIGLIANO	2474097,549	4533189,288	13.915,36
1160	2b	MARIGLIANO	2475947,169	4531130,44	3.973,80

1161	2b	MARIGLIANO	2474839,738	4535043,634	36.306,78
1162	2b	MARIGLIANO	2475164,894	4535052,148	27.247,96
1163	2b	MARIGLIANO	2475762,83	4533864,163	8.315,98
1164	2b	MELITO DI NAPOLI	2455051,801	4531344,581	1.830,54
1165	2b	MELITO DI NAPOLI	2454878,694	4529224,706	1.333,05
1166	2b	MONDRAGONE	2427078,811	4550462,795	14.561,08
1167	2b	MONDRAGONE	2428886,203	4547346,614	16.839,23
1168	2b	MONDRAGONE	2426089,337	4552796,685	1.665,20
1169	2b	MONDRAGONE	2430651,527	4552093,57	2.188,22
1170	2b	MONDRAGONE	2426180,84	4552654,305	1.587,42
1171	2b	MONDRAGONE	2429925,059	4551692,767	3.717,27
1172	2b	MONDRAGONE	2429602,24	4547973,269	1.536,94
1173	2b	MONDRAGONE	2429612,804	4553167,231	3.209,81
1174	2b	MONDRAGONE	2425239,335	4553110,189	4.102,04
1175	2b	MONDRAGONE	2425339,336	4553005,629	5.611,30
1176	2b	MONDRAGONE	2428561,107	4548754,517	6.379,97
1177	2b	MONDRAGONE	2431216,264	4551590,988	2.489,46
1178	2b	MONDRAGONE	2427749,468	4551264,994	9.013,97
1179	2b	MONDRAGONE	2424732,812	4553784,78	2.591,59
1180	2b	MONDRAGONE	2431293,372	4550690,333	2.850,82
1181	2b	MONDRAGONE	2425613,748	4554287,415	523,49
1182	2b	MONDRAGONE	2426845,489	4553241,337	48.086,54
1183	2b	MONDRAGONE	2428981,834	4554312,03	815,15
1184	2b	MONDRAGONE	2428432,042	4549344,578	2.410,95
1185	2b	MONDRAGONE	2425952,266	4553240,937	917,47
1186	2b	MONDRAGONE	2431362,361	4550322,577	7.213,69
1187	2b	MONDRAGONE	2429345,129	4548115,033	16.939,53
1188	2b	MONDRAGONE	2428430,204	4549021,278	4.392,07
1189	2b	MONDRAGONE	2424095,172	4554878,725	11.006,85
1190	2b	MONDRAGONE	2426242,929	4554408,096	4.622,38
1191	2b	MONDRAGONE	2425163,72	4553723,066	4.906,44
1192	2b	MONDRAGONE	2425110,216	4553616,621	1.403,29
1193	2b	MONDRAGONE	2425184,899	4553602,299	1.400,82
1194	2b	MONDRAGONE	2427585,306	4553079,599	364,40
1195	2b	MONDRAGONE	2428637,989	4553200,995	8.788,96
1196	2b	MONDRAGONE	2426052,168	4552788,776	1.125,84
1197	2b	MONDRAGONE	2428304,582	4552479,146	5.987,96
1198	2b	MONDRAGONE	2426566,932	4551032,147	22.355,01
1199	2b	MONDRAGONE	2427161,088	4551101,996	6.340,03
1200	2b	MONDRAGONE	2427210,01	4551092,873	5.058,87
1201	2b	MONDRAGONE	2428358,062	4551424,341	7.295,95
1202	2b	MONDRAGONE	2430041,879	4551097,977	952,41
1203	2b	MONDRAGONE	2427155,861	4550298,259	4.535,42
1204	2b	MONDRAGONE	2429802,059	4549731,068	5.340,21

1205	2b	MONDRAGONE	2427535,34	4549426,436	1.616,25
1206	2b	MONDRAGONE	2428150,608	4547700,673	868,78
1207	2b	MONDRAGONE	2429126,205	4546196,485	1.590,74
1208	2b	MONDRAGONE	2429996,254	4545011,443	2.836,94
1209	2b	MONDRAGONE	2430154,42	4545200,646	6.289,87
1210	2b	MONDRAGONE	2430055,196	4545058,508	11.581,13
1211	2b	MONDRAGONE	2426426,364	4551178,263	17.967,10
1212	2b	MUGNANO DI NAPOLI	2452612,018	4529369,225	18.791,64
1213	2b	MUGNANO DI NAPOLI	2454109,075	4528396,737	2.088,96
1214	2b	MUGNANO DI NAPOLI	2454131,876	4528954,459	2.538,60
1215	2b	MUGNANO DI NAPOLI	2452608,494	4529764,034	7.343,47
1216	2b	NAPOLI	2460183,998	4525091,294	12.809,52
1217	2b	NAPOLI	2457321,784	4529815,863	9.451,54
1218	2b	NAPOLI	2461308,521	4526364,911	12.332,94
1219	2b	NAPOLI	2460035,608	4527438,429	34.320,75
1220	2b	NAPOLI	2448478,096	4523427,609	15.606,43
1221	2b	NAPOLI	2454709,994	4527828,722	4.756,09
1222	2b	NAPOLI	2447210,979	4522797,494	205.095,47
1223	2b	NAPOLI	2452170,523	4524745,767	44.809,28
1224	2b	NAPOLI	2464219,771	4521253,764	3.040,30
1225	2b	NAPOLI	2463846,822	4523958,028	16.412,79
1226	2b	NAPOLI	2460096,733	4523418,758	45.151,37
1227	2b	NAPOLI	2450638,62	4520760,184	5.387,41
1228	2b	NAPOLI	2454935,715	4528722,914	24.483,94
1229	2b	NAPOLI	2454887,949	4525479,341	29.561,98
1230	2b	NAPOLI	2463942,117	4524718,613	4.266,48
1231	2b	NAPOLI	2449997,592	4520843,823	14.104,33
1232	2b	NOLA	2479829,116	4529899,801	11.003,46
1233	2b	NOLA	2476165,705	4525186,88	17.090,22
1234	2b	NOLA	2480709,967	4525678,233	455,95
1235	2b	NOLA	2477064,478	4535008,765	6.057,09
1236	2b	NOLA	2479592,752	4525008,209	2.918,72
1237	2b	NOLA	2476861,015	4536173,593	2.210,80
1238	2b	NOLA	2476434,025	4525944,029	44.767,50
1239	2b	NOLA	2476031,987	4526376,83	1.677,03
1240	2b	NOLA	2474406,059	4536606,008	1.433,11
1241	2b	NOLA	2475238,028	4536485,02	26.167,88
1242	2b	NOLA	2476820,847	4535916,012	1.559,16
1243	2b	NOLA	2476498,632	4533509,774	24.899,39
1244	2b	NOLA	2477217,146	4532915,111	3.414,26
1245	2b	NOLA	2478358,05	4531564,199	12.348,32
1246	2b	NOLA	2480869,671	4531340,839	2.093,56
1247	2b	NOLA	2480171,667	4529539,487	655,80
1248	2b	NOLA	2479958,291	4528989,837	3.238,06

1249	2b	NOLA	2479885,373	4528995,202	11.374,57
1250	2b	NOLA	2475542,214	4536341,083	17.353,92
1251	2b	NOLA	2476721,633	4535458,935	10.223,01
1252	2b	NOLA	2479944,539	4530383,299	3.982,90
1253	2b	ORTA DI ATELLA	2458740,192	4537378,978	5.280,64
1254	2b	ORTA DI ATELLA	2459717,1	4535703,183	7.905,57
1255	2b	ORTA DI ATELLA	2460132,472	4538729,235	26.432,61
1256	2b	ORTA DI ATELLA	2459041,439	4536260,497	3.713,20
1257	2b	ORTA DI ATELLA	2458848,629	4536259,556	8.493,26
1258	2b	ORTA DI ATELLA	2459218,59	4536280,08	5.333,82
1259	2b	ORTA DI ATELLA	2460943,507	4536612,472	2.485,54
1260	2b	ORTA DI ATELLA	2459701,785	4538036,267	370,06
1261	2b	ORTA DI ATELLA	2460255,268	4536022,874	2.415,91
1262	2b	ORTA DI ATELLA	2459342,463	4535075,75	824,63
1263	2b	ORTA DI ATELLA	2459482,978	4535019,583	2.949,20
1264	2b	ORTA DI ATELLA	2460636,035	4536996,101	4.850,00
1265	2b	ORTA DI ATELLA	2459227,208	4536170,553	1.979,68
1266	2b	ORTA DI ATELLA	2459935,883	4535796,503	7.356,42
1267	2b	ORTA DI ATELLA	2459512,161	4535163,791	4.934,88
1268	2b	PALMA CAMPANIA	2482257,989	4525762,288	2.195,00
1269	2b	PALMA CAMPANIA	2481933,992	4520181,464	1.907,52
1270	2b	PALMA CAMPANIA	2481484,194	4520575,519	817,86
1271	2b	PALMA CAMPANIA	2482835,834	4520307,382	1.111,63
1272	2b	PALMA CAMPANIA	2482006,633	4521282,114	921,11
1273	2b	PALMA CAMPANIA	2483312,444	4520715,456	4.965,92
1274	2b	PALMA CAMPANIA	2483013,107	4525149,351	2.554,07
1275	2b	PALMA CAMPANIA	2482955,54	4521635,797	512,40
1276	2b	POMIGLIANO D'ARCO	2467465,453	4528062,272	17.197,40
1277	2b	POMIGLIANO D'ARCO	2469017,886	4527572,569	8.896,42
1278	2b	POMIGLIANO D'ARCO	2470076,138	4530079,166	517,03
1279	2b	POMIGLIANO D'ARCO	2466644,711	4528150,019	6.081,70
1280	2b	QUALIANO	2447214,747	4529674,066	3.139,81
1281	2b	QUALIANO	2445644,958	4529468,633	52.342,83
1282	2b	QUALIANO	2447855,599	4530755,376	2.722,91
1283	2b	QUALIANO	2446190,015	4531505,79	11.564,38
1284	2b	ROCCARAINOLA	2483919,442	4535527,874	9.375,04
1285	2b	ROCCARAINOLA	2478303,67	4536721,48	16.686,03
1286	2b	ROCCARAINOLA	2484872,495	4536565,711	12.620,65
1287	2b	ROCCARAINOLA	2483190,673	4535285,478	8.421,09
1288	2b	SAN GIUSEPPE VESUVIANO	2479452,677	4519678,723	2.043,76
1289	2b	SAN GIUSEPPE VESUVIANO	2479976,52	4519096,146	7.586,51
1290	2b	SAN GIUSEPPE VESUVIANO	2479378,845	4519738,989	16.184,25
1291	2b	SAN GIUSEPPE VESUVIANO	2478990,443	4518330,825	3.785,62
1292	2b	SAN GIUSEPPE VESUVIANO	2479851,39	4519072,532	12.230,68

1293	2b	SAN GIUSEPPE VESUVIANO	2477389,514	4519013,673	780,81
1294	2b	SAN GIUSEPPE VESUVIANO	2479903,838	4519684,365	8.848,97
1295	2b	SAN GIUSEPPE VESUVIANO	2480082,147	4519460,638	15.768,70
1296	2b	SAN GIUSEPPE VESUVIANO	2479662,456	4518486,233	1.507,75
1297	2b	SAN MARCELLINO- FRIGNANO	2448806,305	4538177,399	427,95
1298	2b	SAN MARCELLINO- FRIGNANO	2449221,772	4538257,994	7.662,58
1299	2b	SAN MARCELLINO- FRIGNANO	2451349,696	4537519,093	9.343,50
1300	2b	SAN MARCELLINO- FRIGNANO	2450358,43	4538158,747	2.402,50
1301	2b	SAN MARCELLINO- FRIGNANO	2450537,786	4538129,562	824,71
1302	2b	SAN MARCELLINO- FRIGNANO	2449508,39	4536609,971	4.565,37
1303	2b	SANT'ANTIMO	2454673,649	4532560,269	785,82
1304	2b	SANT'ANTIMO	2456368,034	4533764,899	929,22
1305	2b	SANT'ANTIMO	2455937,492	4533413,371	4.456,00
1306	2b	SANT'ANTIMO	2456483,185	4533236,334	2.032,84
1307	2b	SAVIANO	2476835,884	4526240,813	2.651,29
1308	2b	SAVIANO	2477822,43	4530295,443	14.705,80
1309	2b	SAVIANO	2478589,818	4526509,811	8.879,67
1310	2b	SAVIANO	2479488,269	4529369,809	7.743,57
1311	2b	SAVIANO	2477923,273	4527064,448	6.206,36
1312	2b	SAVIANO	2478763,519	4529795,952	2.903,19
1313	2b	SAVIANO	2476943,908	4528967,746	5.282,10
1314	2b	SAVIANO	2477707,596	4528219,66	6.249,92
1315	2b	SOMMA VESUVIANA	2475395,18	4525895,036	17.399,36
1316	2b	SOMMA VESUVIANA	2473443,046	4526062,306	2.926,86
1317	2b	SOMMA VESUVIANA	2474083,677	4524364,162	3.628,11
1318	2b	SOMMA VESUVIANA	2471547,386	4527208,883	8.151,76
1319	2b	SOMMA VESUVIANA	2471870,823	4526370,995	2.078,39
1320	2b	STRIANO	2483193,063	4520143,144	1.042,62
1321	2b	STRIANO	2484654,839	4517102,258	1.449,93
1322	2b	STRIANO	2483439,636	4516997,052	2.436,98
1323	2b	STRIANO	2483550,173	4517619,428	1.298,56
1324	2b	STRIANO	2483285,685	4520133,708	780,99
1325	2b	SUCCIVO	2455654,827	4535799,375	2.918,67
1326	2b	SUCCIVO	2458205,201	4537178,991	5.982,90
1327	2b	SUCCIVO	2457403,161	4536976,262	4.645,65
1328	2b	SUCCIVO	2457242,555	4540674,853	29.234,43
1329	2b	TERZIGNO	2476400,735	4514749,582	20.109,37
1330	2b	TERZIGNO	2478702,928	4516398,454	13.989,04
1331	2b	TERZIGNO	2475777,409	4515593,641	8.617,16
1332	2b	TERZIGNO	2476870,307	4515359,882	13.878,94

1333	2b	TERZIGNO	2478417,944	4516418,896	3.911,42
1334	2b	TERZIGNO	2475077,896	4518042,261	2.958,98
1335	2b	TERZIGNO	2477795,436	4514740,526	2.908,23
1336	2b	TERZIGNO	2478925,375	4517678,443	982,97
1337	2b	TERZIGNO	2477556,737	4514726,862	8.227,29
1338	2b	TERZIGNO	2476524,115	4516234,927	7.180,06
1339	2b	TERZIGNO	2477363,443	4514366,42	3.712,98
1340	2b	TERZIGNO	2475172,296	4517892,463	24.071,25
1341	2b	TERZIGNO	2476726,297	4515451,398	10.639,12
1342	2b	TERZIGNO	2477923,549	4514747,049	7.285,17
1343	2b	TERZIGNO	2476091,149	4518159,343	8.530,04
1344	2b	TERZIGNO	2475682,491	4515414,256	3.488,04
1345	2b	TERZIGNO	2479186,381	4517127,727	8.618,11
1346	2b	TERZIGNO	2477337,901	4516906,136	14.752,86
1347	2b	TERZIGNO	2476216,811	4516826,963	4.978,05
1348	2b	TERZIGNO	2476462,511	4516943,276	9.005,26
1349	2b	TERZIGNO	2477716,945	4516981,288	3.279,76
1350	2b	TERZIGNO	2479543,948	4516811,082	10.598,77
1351	2b	TERZIGNO	2479663,293	4516817,522	9.411,35
1352	2b	TERZIGNO	2474544,146	4516115,355	42.304,15
1353	2b	TERZIGNO	2475228,646	4515730,808	16.183,83
1354	2b	TERZIGNO	2474828,629	4516200,094	56.846,32
1355	2b	TEVEROLA	2455309,535	4541790,682	1.107,39
1356	2b	TEVEROLA	2453805,08	4539340,663	15.940,77
1357	2b	TEVEROLA	2454777,551	4541485,621	3.318,11
1358	2b	TEVEROLA	2453110,081	4539801,178	1.693,54
1359	2b	TEVEROLA	2454424,081	4538755,634	10.335,42
1360	2b	TEVEROLA	2454646,843	4541074,047	11.014,77
1361	2b	TEVEROLA	2454440,128	4540674,385	13.217,31
1362	2b	TEVEROLA	2454572,914	4540916,584	20.737,10
1363	2b	TEVEROLA	2453950,751	4539675,203	16.161,07
1364	2b	TEVEROLA	2453730,078	4538952,345	16.165,49
1365	2b	TEVEROLA	2454304,354	4538013,417	3.164,92
1366	2b	TRENTOLA-DUCENTA-DUCENTA	2451966,634	4537557,887	2.548,54
1367	2b	VILLA DI BRIANO	2448052,003	4540394,654	4.412,79
1368	2b	VILLA DI BRIANO	2448420,498	4540878,132	2.408,99
1369	2b	VILLA DI BRIANO	2450234,89	4540483,668	1.610,86
1370	2b	VILLA DI BRIANO	2448356,194	4541063,013	3.628,36
1371	2b	VILLA DI BRIANO	2449541,351	4539476,047	907,47
1372	2b	VILLA LITERNO	2440010,511	4540259,337	297,89
1373	2b	VILLA LITERNO	2434946,051	4537605,007	25.901,43
1374	2b	VILLA LITERNO	2438018,135	4541899,039	1.045,01
1375	2b	VILLA LITERNO	2436366,045	4538101,413	8.326,60

1376	2b	VILLA LITERNO	2442413,597	4539419,818	3.968,48
1377	2b	VILLA LITERNO	2435121,547	4538286,833	15.741,73
1378	2b	VILLA LITERNO	2436815,442	4539826,511	14.433,47
1379	2b	VILLA LITERNO	2436066,145	4535421,879	6.544,48
1380	2b	VILLARICCA	2450879,308	4529754,434	5.242,84
1381	2b	VILLARICCA	2447219,34	4528903,183	4.507,00
1382	2b	VILLARICCA	2450258,558	4530382,092	12.067,10
1383	2b	VILLARICCA	2449582,9	4529871,531	19.350,05
1384	2b	VILLARICCA	2450991,44	4529791,843	7.468,38
1385	2b	VILLARICCA	2447878,81	4528884,909	1.287,87
1386	2b	VILLARICCA	2447250,421	4529145,708	5.982,98

ALLEGATO 7: SITI CON LIVELLO DI RISCHIO 1

ID Sito	Classe di rischio	Comune	EPSG:3004		Area Totale (mq)
			Coordinata X	Coordinata Y	
1387	1	ACERRA	2469166,527	4533214,728	10.000,00
1388	1	ACERRA	2472980,566	4535490,827	10.000,00
1389	1	ACERRA	2467418,496	4535438,819	10.000,00
1390	1	ACERRA	2466945,482	4538790,966	10.000,00
1391	1	ACERRA	2468238,809	4538881,982	10.000,00
1392	1	ACERRA	2469656,301	4538809,843	10.000,00
1393	1	ACERRA	2467228,811	4537767,557	10.000,00
1394	1	ACERRA	2468502,121	4537678,029	10.000,00
1395	1	ACERRA	2465450,532	4537198,037	10.000,00
1396	1	ACERRA	2466554,579	4537409,847	10.000,00
1397	1	ACERRA	2467558,849	4537488,869	10.000,00
1398	1	ACERRA	2468191,526	4537246,689	10.000,00
1399	1	ACERRA	2466091,164	4536291,285	10.000,00
1400	1	ACERRA	2466813,422	4536525,042	10.000,00
1401	1	ACERRA	2468143,112	4536275,627	10.000,00
1402	1	ACERRA	2472481,786	4536238,512	10.000,00
1403	1	ACERRA	2473302,067	4536109,58	10.000,00
1404	1	ACERRA	2465228,194	4534897,284	10.000,00
1405	1	ACERRA	2472189,559	4535136,793	10.000,00
1406	1	ACERRA	2472773,974	4535292,433	10.000,00
1407	1	ACERRA	2464988,567	4534048,897	10.000,00
1408	1	ACERRA	2465667,546	4534313,622	10.000,00
1409	1	ACERRA	2466141,111	4534369,421	10.000,00
1410	1	ACERRA	2468166,89	4534314,115	10.000,00
1411	1	ACERRA	2468363,918	4533704,021	10.000,00
1412	1	ACERRA	2470880,857	4534244,301	10.000,00
1413	1	ACERRA	2468227,487	4533119,033	10.000,00
1414	1	ACERRA	2468255,697	4533048,783	10.000,00
1415	1	ACERRA	2468761,121	4533500,746	10.000,00
1416	1	ACERRA	2466872,837	4530970,632	10.000,00
1417	1	ACERRA	2468162,499	4530369,939	10.000,00
1418	1	ACERRA	2471441,577	4536338,79	10.000,00
1419	1	ACERRA	2470239,526	4538240,898	10.000,00
1420	1	ACERRA	2470139,512	4538240,8	10.000,00
1421	1	ACERRA	2471445,577	4536294,801	10.000,00
1422	1	ACERRA	2465340,416	4533476,752	10.000,00
1423	1	ACERRA	2466019,43	4536135,831	10.000,00
1424	1	ACERRA	2466022,426	4530523,759	10.000,00
1425	1	ACERRA	2466555,504	4534980,768	10.000,00

1426	1	ACERRA	2467511,436	4531033,77	10.000,00
1427	1	ACERRA	2467570,492	4530423,756	10.000,00
1428	1	ACERRA	2468023,518	4534045,799	10.000,00
1429	1	ACERRA	2468451,544	4536140,79	10.000,00
1430	1	ACERRA	2469534,525	4533544,8	10.000,00
1431	1	ACERRA	2469633,512	4532008,762	10.000,00
1432	1	ACERRA	2470104,512	4538573,868	10.000,00
1433	1	ACERRA	2470041,53	4533081,729	10.000,00
1434	1	ACERRA	2470541,571	4534026,763	10.000,00
1435	1	ACERRA	2470544,507	4533061,788	10.000,00
1436	1	ACERRA	2471603,593	4534979,765	10.000,00
1437	1	ACERRA	2471543,529	4534114,788	10.000,00
1438	1	ACERRA	2472040,561	4535038,737	10.000,00
1439	1	ACERRA	2472634,569	4535505,816	10.000,00
1440	1	ACERRA	2473023,627	4537026,796	10.000,00
1441	1	ACERRA	2473059,575	4535542,832	10.000,00
1442	1	ACERRA	2473062,597	4535093,752	10.000,00
1443	1	ACERRA	2473018,611	4534544,725	10.000,00
1444	1	ACERRA	2473971,593	4536060,837	10.000,00
1445	1	ACERRA	2469823,5	4538340,87	10.000,00
1446	1	ACERRA	2465033,404	4534045,787	10.000,00
1447	1	ACERRA	2465012,429	4532962,742	10.000,00
1448	1	ACERRA	2466100,457	4533484,797	10.000,00
1449	1	ACERRA	2468464,479	4535057,836	10.000,00
1450	1	ACERRA	2469634,517	4537914,858	10.000,00
1451	1	ACERRA	2469554,545	4537036,815	10.000,00
1452	1	ACERRA	2469541,529	4536035,861	10.000,00
1453	1	ACERRA	2471045,595	4536030,793	10.000,00
1454	1	ACERRA	2471063,564	4534647,738	10.000,00
1455	1	ACERRA	2472553,617	4534527,729	10.000,00
1456	1	ACERRA	2470139,512	4538240,8	10.000,00
1457	1	ACERRA	2473971,593	4536060,837	10.000,00
1458	1	AFRAGOLA	2464127,386	4533117,732	10.000,00
1459	1	CAIVANO	2464445,429	4533544,741	10.000,00
1460	1	CAIVANO	2464711,415	4536364,819	10.000,00
1461	1	CAIVANO	2462163,39	4536155,847	10.000,00
1462	1	CAIVANO	2463137,383	4535129,87	10.000,00
1463	1	CAIVANO	2462030,393	4534089,833	10.000,00
1464	1	CAIVANO	2464111,42	4534073,831	10.000,00
1465	1	CASAMARCIANO	2481928,784	4531369,681	10.000,00
1466	1	CASAMARCIANO	2482671,771	4531999,651	10.000,00
1467	1	CASTEL VOLTURNO	2434144,84	4539392,941	10.000,00
1468	1	CASTEL VOLTURNO	2434680,899	4538588,948	10.000,00
1469	1	CASTEL VOLTURNO	2435679,929	4538388,994	10.000,00


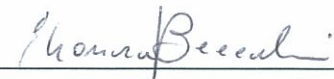


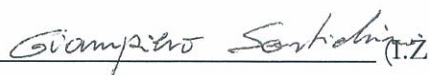
1470	1	CASTEL VOLTURNO	2431009,788	4543451,037	10.000,00
1471	1	CASTEL VOLTURNO	2433692,833	4543884,069	10.000,00
1472	1	CASTELLO DI CISTERNA	2470747,78	4530079,641	10.000,00
1473	1	GIUGLIANO IN CAMPANIA	2454278,223	4531544,829	10.000,00
1474	1	GIUGLIANO IN CAMPANIA	2445148,12	4533039,481	10.000,00
1475	1	GIUGLIANO IN CAMPANIA	2445114,444	4532832,431	10.000,00
1476	1	GIUGLIANO IN CAMPANIA	2445917,981	4534051,33	10.000,00
1477	1	GIUGLIANO IN CAMPANIA	2438238,95	4533480,864	10.000,00
1478	1	GIUGLIANO IN CAMPANIA	2437480,932	4533588,809	10.000,00
1479	1	GIUGLIANO IN CAMPANIA	2438479,949	4533388,812	10.000,00
1480	1	GIUGLIANO IN CAMPANIA	2438879,965	4533188,872	10.000,00
1481	1	GIUGLIANO IN CAMPANIA	2438261,931	4533230,909	10.000,00
1482	1	GIUGLIANO IN CAMPANIA	2437890,887	4533158,878	10.000,00
1483	1	GIUGLIANO IN CAMPANIA	2437280,883	4533188,806	10.000,00
1484	1	GIUGLIANO IN CAMPANIA	2438479,895	4532988,896	10.000,00
1485	1	GIUGLIANO IN CAMPANIA	2439536,99	4532354,846	10.000,00
1486	1	GIUGLIANO IN CAMPANIA	2438280,918	4530588,828	10.000,00
1487	1	GIUGLIANO IN CAMPANIA	2438466,93	4530579,771	10.000,00
1488	1	GIUGLIANO IN CAMPANIA	2445498,037	4530499,817	10.000,00
1489	1	GIUGLIANO IN CAMPANIA	2447025,073	4535067,893	10.000,00
1490	1	GIUGLIANO IN CAMPANIA	2447761,072	4535087,825	10.000,00
1491	1	GIUGLIANO IN CAMPANIA	2448383,121	4535073,855	10.000,00
1492	1	GIUGLIANO IN CAMPANIA	2442641,993	4534257,818	10.000,00
1493	1	GIUGLIANO IN CAMPANIA	2443221,048	4534173,81	10.000,00
1494	1	GIUGLIANO IN CAMPANIA	2445501,072	4534166,899	10.000,00
1495	1	GIUGLIANO IN CAMPANIA	2446995,094	4534277,814	10.000,00
1496	1	GIUGLIANO IN CAMPANIA	2441633,951	4533426,809	10.000,00
1497	1	GIUGLIANO IN CAMPANIA	2447775,102	4536386,884	10.000,00
1498	1	GIUGLIANO IN CAMPANIA	2442340,981	4532884,836	10.000,00
1499	1	GIUGLIANO IN CAMPANIA	2441796,028	4532035,827	10.000,00
1500	1	GIUGLIANO IN CAMPANIA	2442162,024	4530936,798	10.000,00
1501	1	GIUGLIANO IN CAMPANIA	2447818,127	4535892,85	10.000,00
1502	1	GIUGLIANO IN CAMPANIA	2451138,125	4531594,748	10.000,00
1503	1	GIUGLIANO IN CAMPANIA	2442996,051	4534116,875	10.000,00
1504	1	MARIGLIANO	2475541,627	4534042,784	10.000,00
1505	1	MELITO DI NAPOLI	2455799,268	4528670,753	10.000,00
1506	1	MELITO DI NAPOLI	2454898,235	4531000,758	10.000,00
1507	1	MONDRAGONE	2423003,706	4560021,38	10.000,00
1508	1	MONDRAGONE	2429599,812	4548468,184	10.000,00
1509	1	MONDRAGONE	2431825,843	4548366,198	10.000,00
1510	1	NOLA	2483896,782	4529624,623	10.000,00
1511	1	NOLA	2474352,769	4536322,011	10.000,00
1512	1	NOLA	2477116,184	4536719,114	10.000,00
1513	1	NOLA	2476016,319	4527085,853	10.000,00

1514	1	NOLA	2476058,107	4526252,998	10.000,00
1515	1	NOLA	2477873,469	4524484,721	10.000,00
1516	1	NOLA	2479817,66	4529006,876	10.000,00
1517	1	PALMA CAMPANIA	2481675,746	4527932,574	10.000,00
1518	1	PALMA CAMPANIA	2480554,205	4526751,764	10.000,00
1519	1	PARETE	2446357,086	4533410,865	10.000,00
1520	1	POMIGLIANO D'ARCO	2467343,38	4528314,62	10.000,00
1521	1	POMIGLIANO D'ARCO	2469284,01	4528115,938	10.000,00
1522	1	POMIGLIANO D'ARCO	2470032,081	4528018,349	10.000,00
1523	1	QUALIANO	2445498,044	4530999,756	10.000,00
1524	1	ROCCARAINOLA	2482750,738	4535255,735	10.000,00
1525	1	SAN MARCELLINO- FRIGNANO	2450940,208	4537654,864	10.000,00
1526	1	SAVIANO	2478135,962	4529478,842	10.000,00
1527	1	VILLA LITERNO	2435123,898	4539957,019	10.000,00
1528	1	VILLA LITERNO	2436079,906	4538988,961	10.000,00
1529	1	VILLA LITERNO	2435480,917	4538588,912	10.000,00
1530	1	VILLA LITERNO	2435673,931	4538591,911	10.000,00
1531	1	VILLA LITERNO	2436281,868	4538589,952	10.000,00
1532	1	VILLA LITERNO	2436280,914	4538188,929	10.000,00
1533	1	VILLA LITERNO	2436880,914	4538188,997	10.000,00
1534	1	VILLA LITERNO	2437080,899	4537988,996	10.000,00
1535	1	VILLA LITERNO	2436882,896	4537999,894	10.000,00
1536	1	VILLA LITERNO	2436479,873	4537988,922	10.000,00
1537	1	VILLA LITERNO	2436300,872	4537924,898	10.000,00
1538	1	VILLA LITERNO	2436679,937	4537788,909	10.000,00
1539	1	VILLA LITERNO	2437080,912	4537788,924	10.000,00
1540	1	VILLA LITERNO	2436679,941	4537588,948	10.000,00
1541	1	VILLA LITERNO	2436273,945	4537429,909	10.000,00
1542	1	VILLA LITERNO	2437080,939	4537388,89	10.000,00
1543	1	VILLA LITERNO	2437279,923	4537388,978	10.000,00
1544	1	VILLA LITERNO	2436479,948	4537188,965	10.000,00
1545	1	VILLA LITERNO	2436298,887	4537255,977	10.000,00
1546	1	VILLA LITERNO	2436897,92	4536538,932	10.000,00
1547	1	VILLA LITERNO	2436879,899	4536388,915	10.000,00
1548	1	VILLA LITERNO	2436480,866	4535988,965	10.000,00
1549	1	VILLA LITERNO	2436679,891	4535788,855	10.000,00
1550	1	VILLA LITERNO	2436480,865	4535788,893	10.000,00
1551	1	VILLA LITERNO	2436876,9	4535617,862	10.000,00
1552	1	VILLA LITERNO	2436879,877	4535188,93	10.000,00
1553	1	VILLA LITERNO	2437035,871	4535162,853	10.000,00
1554	1	VILLA LITERNO	2437292,943	4535173,945	10.000,00
1555	1	VILLA LITERNO	2437486,879	4535213,845	10.000,00
1556	1	VILLA LITERNO	2437679,938	4535588,951	10.000,00

1557	1	VILLA LITERNO	2437480,958	4534588,829	10.000,00
1558	1	VILLA LITERNO	2437480,931	4534188,91	10.000,00
1559	1	VILLA LITERNO	2438141,928	4536673,966	10.000,00
1560	1	VILLA LITERNO	2440078,994	4538914,92	10.000,00
1561	1	VILLA LITERNO	2438312,971	4541351,985	10.000,00
1562	1	VILLA LITERNO	2443277,054	4539357,994	10.000,00

IL GRUPPO DI LAVORO

F.TO L'ORIGINALE

Dott.ssa Elisabetta Lupotto  (C.R.A.)Dott.ssa Anna Benedetti  (C.R.A.)Dott.ssa Rosanna Laraia  (I.S.P.R.A.)Dott.ssa Eleonora Beccaloni  (I.S.S.)Dott. Giovanni Mainolfi  (AGEA)Dott. Mariano Laghezza  (AGEA)Dott. Paolo Sarnelli  (Regione Campania)Dott. Amedeo D'Antnio  (Regione Campania)Dott. Angelo Ferraro  (Regione Campania)Dott.ssa Marinella Vito  (A.R.P.A.C.)Dott. Giampiero Scortichini  (I.Z.S.A.M.)Dott. Antonio Limone  (I.Z.S.M.)Prof. Massimo Fagnano  (Università degli Studi di Napoli Federico II)